

RUTA TURÍSTICA

¡De ruta por la VÍA SUMAPAZ!

VÍA 40 EXPRESS a través del Consorcio Ruta 40 ha elaborado esta ruta que contiene las iniciativas turísticas, gastronómicas y culturales que se están desarrollando en los 13 municipios del área de influencia directa del Proyecto, con el fin de visibilizarlas y promover el desarrollo económico y social de las comunidades asentadas a lo largo del corredor vial.

Las iniciativas que aquí se encuentran identificadas son producto de un trabajo articulado con las administraciones municipales de Soacha, Sibaté, Granada, Silvania, Fusagasugá, Icononzo, Melgar, Carmen de Apicalá, Nilo, Suarez, Ricaurte, Girardot y Flandes, quienes a través de sus coordinadores y/o profesionales de Turismo acompañaron el proceso de reconocimiento y selección de estos proyectos turísticos que están aportando al desarrollo local, regional y al fortalecimiento del sentido de pertenencia en cada uno de los municipios.

En esta primera versión de la ruta encontrarás diferentes opciones de turismo que te permitirán disfrutar de la riqueza patrimonial, arquitectónica, natural y cultural existente en nuestro corredor vial.

¡Atrévete a vivir la aventura por nuestra vía y contribuye al desarrollo de la Región!



¡Nuestra ruta!

¡Nuestra ruta incluye 13 municipios de los departamentos de Cundinamarca y Tolima, donde podrás disfrutar de diferentes experiencias y paisajes que seguro te van a encantar!

¡Esto es Cundinamarca y Tolima!

Cundinamarca y Tolima son dos departamentos privilegiados por su ubicación geográfica y su riqueza natural, cultural y gastronómica, donde se puede disfrutar de los climas y paisajes que ofrecen los pisos térmicos, desde nevados, páramos, valles y montañas hasta las aguas del Río Grande de la Magdalena, reconocido como el más largo de Colombia.


Actualmente, la Concesión VÍA SUMAPAZ viene adelantando intervenciones en la ruta 40 con el fin de mejorar las condiciones de la vía y potenciar el uso y disfrute de este corredor vial que es de gran importancia para la economía y movilidad nacional, por el alto flujo de mercancías y viajeros que por allí se movilizan; este corredor incluye 13 municipios de estos dos departamentos, que cuenta con un potencial grandísimo en cuanto a turismo, gastronomía y cultura se refiere, que se traducen en múltiples posibilidades para el desarrollo de diferentes tipos de turismo: **ecoturismo, agroturismo, aventura, religioso, arqueológico, histórico, gastronómico y cultural**, convirtiendo a estos municipios en excelentes destinos para visitar y conocer.


¡Te invitamos a conocer y disfrutar de la gran oferta que Cundinamarca y Tolima ofrece en cuanto a climas, ecosistemas, paisajes, montañas, parques naturales, reservas hídricas, historia, riqueza arqueológica, gastronomía y cultura, te aseguramos que no te arrepentirás!





SOACHA

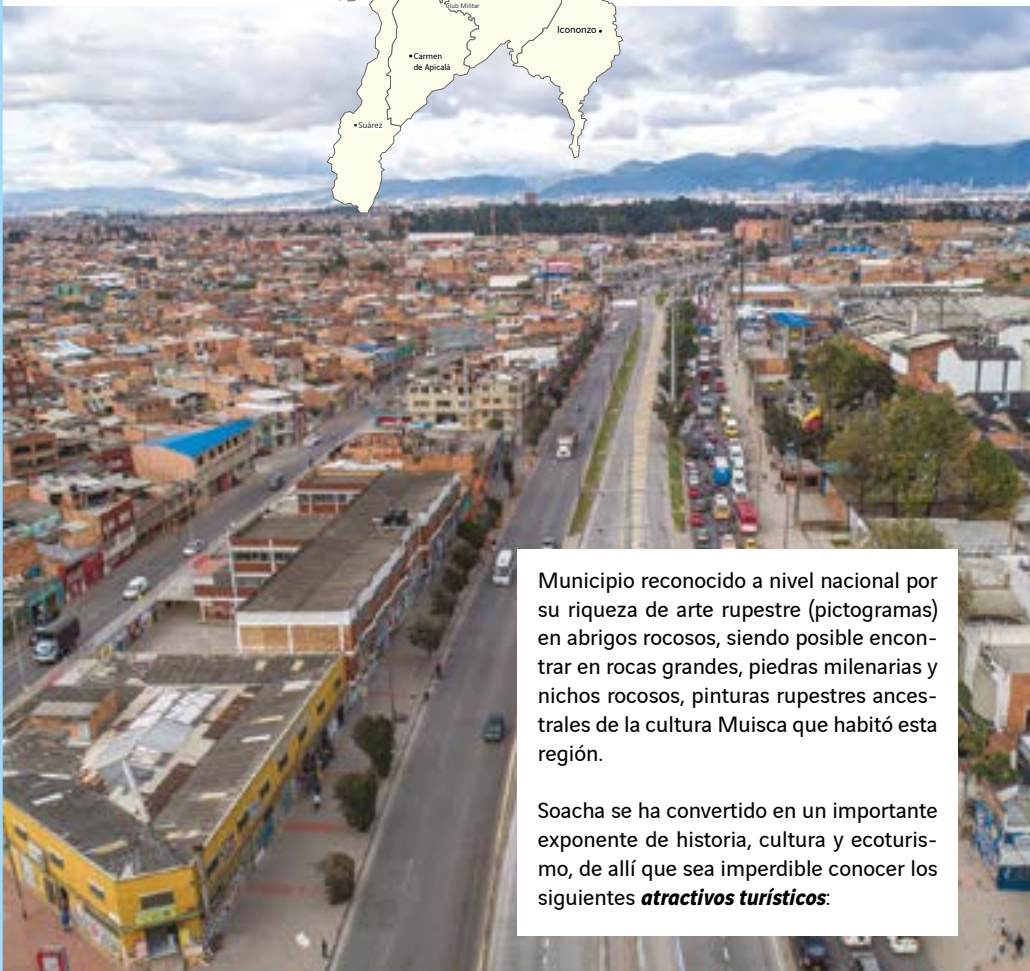
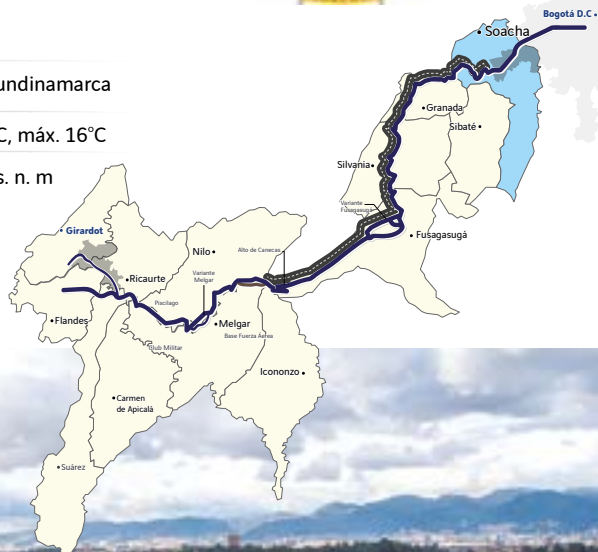
"La ciudad del varón del sol"

 País: Colombia

 Departamento: Cundinamarca

 Temperatura: 12°C, máx. 16°C

 Altitud: 2.614 m. s. n. m



Municipio reconocido a nivel nacional por su riqueza de arte rupestre (pictogramas) en abrigos rocosos, siendo posible encontrar en rocas grandes, piedras milenarias y nichos rocosos, pinturas rupestres ancestrales de la cultura Muisca que habitó esta región.

Soacha se ha convertido en un importante exponente de historia, cultura y ecoturismo, de allí que sea imperdible conocer los siguientes **atractivos turísticos**:

Parque Principal o Plaza institucional Alfonso López Pumarejo

Este escenario es uno de los más representativos del municipio porque desde su creación ha sido testigo de sucesos que marcaron la historia; es considerado el centro histórico del municipio porque fue allí donde se originó la primera zona urbana de Soacha. Ha sido lugar de representaciones religiosas, corridas de toros y mercados campesinos, actualmente es utilizado para actividades culturales, empresariales y eventos públicos.

Alrededor de este espacio es posible encontrar:

- Corredor gastronómico de almojábanas y garullas
- Parroquia San Bernardino: Iglesia principal del municipio
- Monumento Busto Simón Bolívar
- Monumento del Dios Varón: Representa el pasado ancestral de las comunidades indígenas que habitaron el territorio.
- Monumento de Luis Carlos Galán: Homenaje al candidato presidencial que fue asesinado en esta plaza en el año 1989.
- Casas patrimoniales que aún conservan su estilo arquitectónico.



Carrera 7 y 8 entre calles 13 y 14



Planta Hidroeléctrica y Termoeléctrica El Charquito

Construida a finales del siglo XIX, siendo la primera hidroeléctrica de la zona central del País. En este lugar es posible realizar actividades de contemplación e interpretación de inmuebles patrimoniales, influenciados por valores arquitectónicos de la industria europea e inglesa.



Vereda El Charquito



Parador Turístico Antelio

Es un parador que brinda servicios de restaurante y punto de hidratación para ciclistas y turistas que circulan por el corredor de la vereda cascajal. Los fines de semana cuenta con programación artística: música en vivo, teatro, circo, tattoo art y tertulias culturales.



(+57) 319 323 1685



Vereda Cascajal, Km 2.5 Variante la Mesa – Soacha



Museo Arqueológico de Soacha

Más de 300 piezas arqueológicas, entre orfebrería, cerámicas (restos de vasijas, copas ceremoniales, ollas, platos, copas, figuras antropomorfas y zoomorfas), líticos (objetos de piedra), material óseo humano y animal, restos vegetales, usos de tejido y muestras de suelos, se encuentran expuestas en la sala de exposición arqueológica Nueva Esperanza, lugar donde se preserva la memoria y herencia ancestral de la comunidad indígena muisca que habitó en la región durante los periodos herra, muisca temprano y muisca tardío.

Estos hallazgos arqueológicos fueron obtenidos en la mayor excavación a cielo abierto realizada en Colombia hasta el momento.



Carrera 7 N° 14 – 70



Haciendas Patrimoniales

El municipio cuenta con 17 haciendas de valores arquitectónicos asociados a los periodos de la colonia, la república y algunas contemporáneas, 8 de las cuales se pueden contemplar en la ruta turística de arquitectura patrimonial operada por prestadores turísticos del municipio.



Centro Urbano de Soacha



Parque ecoturístico Boquemonte

Reserva natural de bosque de niebla que se destaca por su proceso de reforestación, está dedicada a programas de educación ambiental y cultural, pues este territorio fue asentamiento de la cultura indígena muisca. Cuenta con senderos ecológicos donde se desarrollan caminatas de contemplación y avistamiento de aves y mamíferos propios de esta región, ofrece hospedaje tipo camping, zona de picnic y deportes de aventura como canopy y muro de escalada.




-  (+57) 316 603 6702
-  Vereda Cascajal, Km 4.8 Variante La Mesa – Soacha
-  info@boquemonte.com
-  www.boquemonte.com
-  @boquemontereservanatural



Parque Ecológico La Poma

Lugar reconocido como el mayor bosque periurbano restaurado en Colombia, donde se implementó el modelo de restauración ecológica del Programa Hojas Verdes.

Este parque es reconocido por su exitoso proceso de reforestación y por su valor arqueológico de pictogramas de la cultura indígena Muisca en abrigos rocosos. Cuenta con 18 kms en circuito para realizar senderismo, interpretación ambiental y avistamiento de aves y mamíferos.

-  Vereda Alto de la Cruz
-  www.caem.org.co/parque-ecologico-la-poma/
-  @parqueecologicolapoma



Salto del Tequendama

Es una cascada de 257 metros declarada patrimonio natural de Colombia, considerada como el principal pulmón de oxígeno natural para las aguas del río Bogotá que llegan a este punto. A su alrededor es posible encontrar piqueteaderos de comida típica colombiana y la casa museo del Salto del Tequendama - declarada bien de interés cultural a nivel nacional - donde es posible disfrutar de exposiciones itinerantes de las embajadas de Francia y Alemania, granja ecoturística y café-restaurante los fines de semana.



Vereda San Francisco



¡Deleita tu paladar con una deliciosa garulla y almojábana de Soacha!

¿Sabías que la asamblea de Cundinamarca declaró patrimonio cultural inmaterial del departamento a estas delicias gastronómicas?; lo anterior se dio a través de la ordenanza N° 214 de 2014.

Adicional a estas delicias, es tradicional del municipio: el piquete, la sopa de arroz, los dulces como cortados y derivados de leche y la pancha soachuna.



SIBATÉ



"Tierra gloriosa"



País: Colombia



Departamento: Cundinamarca



Temperatura: 14°C, máx. 23°C



Altitud: 2.700 m. s. n. m



Sibate es reconocido como uno de los mayores productores de fresa del país, siendo considerada la capital fresera de Colombia. Cuenta con aproximadamente 1200 hectáreas de producción agrícola con énfasis en producción de papa, arveja y fresa, y está incursionando en monocultivos y diversificación de otros productos en menor escala.

Su ubicación y características geográficas convierten a este municipio en un atractivo para los bici turistas y visitantes interesados en el agroturismo y la gastronomía, actividades que se han convertido en la fuente principal de ingreso del Municipio.

Los **atractivos turísticos** con que cuenta el municipio de Sibate son:



Iglesia Nuestra Señora del Carmen

Fue construida entre 1953 y 1970 por gestión del Sacerdote Julio Cesar Beltrán. La construcción tiene tres naves separadas por columnas forradas en piedra.



Carrera 7 N° 20-24



Estación Santa Isabel

Fue construido entre 1985 y 1920, dentro de los usos que ha tenido este lugar se encuentran: estación del tren, escuela de primaria, oficina de correo y cárcel municipal, actualmente es el Palacio Municipal.



Calle 10 N° 8 - 01



Alto de San Miguel

Lugar catalogado como una de las mejores rutas de entrenamiento para ciclistas por su nivel de dificultad, es muy popular porque fue en esta ruta donde Lucho Herrera "El jardinero de Fusagasugá" se entrenó durante su carrera profesional.

Es muy visitado por cientos de turistas los fines de semana por ser parte del corredor gastronómico del Municipio; aquí es posible encontrar una amplia oferta de alimentos, donde se destaca: la sopa de cuchuco con espinazo, carnes asadas, fresas con crema y postres derivados de leche.



Vereda San Miguel



Alto de Romeral

Ruta especializada para retos deportivos tales como bici turismo, ciclo montaña, downhill, entre otros.



Vereda Romeral



Reserva Natural Las Cascadas

Reserva natural de conservación y preservación de especies de vegetación y fauna propias del bosque alto andino, cuenta con senderos ecológicos donde se desarrollan caminatas de contemplación; durante el recorrido, los visitantes pueden disfrutar de atractivos como: antigua máquina utilizada en un aserradero que existió hace más de 100 años, cuevas de formación rocosa que deben ser recorridas, nacimientos de agua, paredes de musgo, pequeñas quebradas y tres hermosas cascadas de 2, 50 y 70 metros de altura, además de un mirador creado por la naturaleza.



(+57) 321 650 0164



Vereda El Peñón



@reservalascascadasdesibate



El túnel

Bien patrimonial más importante del Municipio por su aporte al desarrollo económico de la región, es una construcción de roca tallada a mano, construida en 1932 para el acceso del ferrocarril del sur que terminaba en la estación San Miguel – actual palacio municipal.



Vereda San Miguel



Alto de la Inmaculada

Mirador que permite divisar una panorámica completa de la zona urbana y parte del embalse El Muña. Cuenta con una capilla que fue construida en honor a la virgen Inmaculada, donde tradicionalmente se celebran liturgias religiosas en Semana Santa y el 8 de diciembre.




Barrio La Inmaculada





GRANADA


"Puerta de Oro del Sumapaz"



 País: Colombia

 Departamento: Cundinamarca

 Temperatura: 14°C, máx. 20°C

 Altitud: 2.450 m. s. n. m




Municipio posicionado actualmente como una de las despensas agrícolas más importantes de la región del Sumapaz y del departamento por la gran cantidad y variedad de productos agrícolas y pecuarios de óptima calidad que produce. Cuenta con hermosos paisajes, bosques húmedos y gran diversidad de fauna y flora.



Los **atractivos turísticos** con que cuenta el municipio de Granada son:


La Colina MTB Park

Espacio construido para los amantes de la naturaleza y los deportes. Cuenta con 3 pistas segmentadas en 3 niveles: novato, intermedio y experto, sendero ecológico, zona de camping que permite divisar una hermosa panorámica de la sabana de Bogotá, búlder de escalada, restaurante al aire libre y casa campestre.

 (+57) 317 517 4882

 Vereda Carrizal

 lacolinamtbpark@gmail.com  www.lacolinamtbpark.com


 La Colina MTB Park

 @lacolinamtb



Casa Ceremonial Tsanda U'fa

Centro de sanación y medicina ancestral de la comunidad indígena Kofan donde se realizan tratamientos medicinales como toma del yagé, meditación y reflexión.

 (+57) 311 363 4350


 Vereda Sabaneta

 Casa Ceremonial Tsanda U'fa  @TsandaUfa



Parque Montecarlo


Museo de la vida campesina que alberga una colección de piezas utilizadas tradicionalmente por los campesinos en sus prácticas cotidianas y laborales en el campo. Cuenta con sendero ecológico, casita de la reflexión, mirador, zona de juegos tradicionales y restaurante campesino; en este lugar se destaca la utilización de llantas recicladas como elemento decorativo.

 (+57) 316 470 3964
  Vereda Sabaneta
 @elmuseodelavidacampesina



Laguna Verde






Reserva hídrica de la región, rodeada de paisajes, vegetación y fauna nativa. Cuenta con un área aproximada de 3500 m², ofrece zonas para la práctica de caminatas ecológicas de contemplación y concientización ambiental.

 Vereda San Raimundo



Reserva Natural Los Chibichangas


Reserva natural de bosque de niebla dedicada a programas de reforestación, preservación, conservación de fauna y flora endémica de la región. Ofrece servicios de camping, caminata ecológica, senderismo, cabalgata, ciclomontañismo, avistamiento de aves y estrellas, talleres ecológicos, actividades lúdicas, ambientales y climatológicas, además de visitas a piedras sagradas, cuevas, cascadas de agua cristalina con aproximadamente 19 y 20 metros de altura.

 (+57) 314 474 5906
  Vereda San José Bajo
 <https://los-chibichangas.negocio.site/>
 Destino Turístico Los Chibichangas
 @Los_chibichangas



Granja Ecológica y Ecoturística La Alhambra

Granja temática que cuenta con 3 estaciones regionales: Quindío, Orinoquia y Andina, y 6 estaciones temáticas: ganadería, especies menores, porcicultura, equina, caprina y bovina que permiten la interacción con los animales. Ofrece hospedaje tipo glamping, restaurantes, casas de postre y café, tranquilas zonas de descanso y cabalgata.

 Vereda San José



Varsana

Eco aldea de la comunidad hare-krishna que brinda espacios de meditación, yoga rainbow, yoga de interiorización, retiros espirituales, cursos de cocina, proyectos de cuidado del medio ambiente y de agricultura consciente, huerta orgánica, galería de arte hindú, y restaurante de comida, snacks y dulces de preparaciones veganas y vegetarianas. Ofrece recorridos guiados por sus instalaciones y senderos naturales en donde se puede apreciar estructuras de gran trabajo arquitectónico, conocer el parque de esculturas gigantes y museo de arte hindú.



(+57) 315 311 3631



Vereda El Ramal



www.varsana.com



Varsana Eco-Yoga Aldea



@varsanaecoaldea



SILVANIA



"Tierra de promisión, pueblo verde, saludable y sostenible de Colombia"



País: Colombia



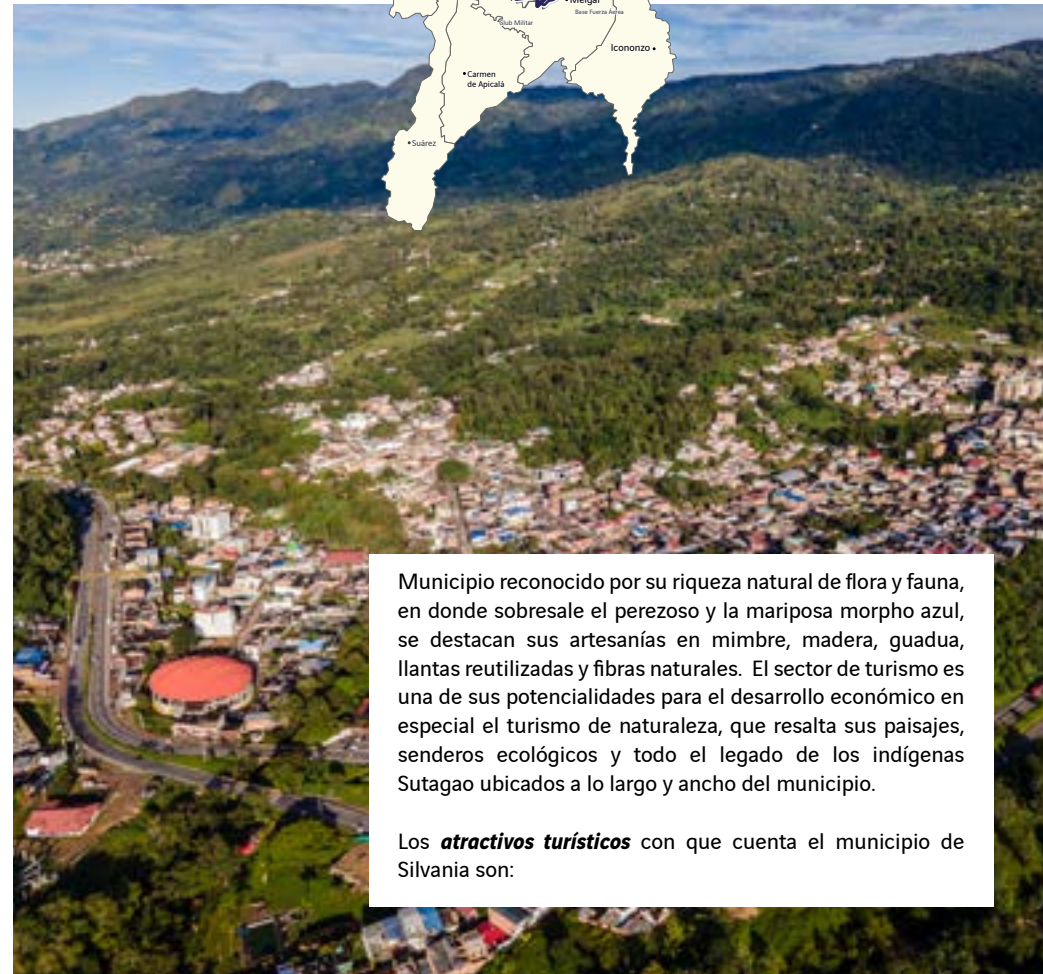
Departamento: Cundinamarca



Temperatura: 16°C, máx. 24°C



Altitud: 1.470 m. s. n. m



Municipio reconocido por su riqueza natural de flora y fauna, en donde sobresale el perezoso y la mariposa morpho azul, se destacan sus artesanías en mimbre, madera, guadua, llantas reutilizadas y fibras naturales. El sector de turismo es una de sus potencialidades para el desarrollo económico en especial el turismo de naturaleza, que resalta sus paisajes, senderos ecológicos y todo el legado de los indígenas Sutagao ubicados a lo largo y ancho del municipio.

Los **atractivos turísticos** con que cuenta el municipio de Silvania son:

Parroquia María Auxiliadora

Templo católico de gran importancia para la comunidad Silvanense por su antigüedad e infraestructura, donde se destaca la obra gótica del altar mayor. El nombre de María Auxiliadora fue dado por estar identificada como la patrona del Municipio.



Calle 10 N° 5 - 16



Monumento de la revolución agraria

Representación de los personajes importantes que lideraron a la comunidad en el proceso de organizaciones comunitarias a nivel laboral y de gremios. En 1928 se dio la "Revolución Agraria de la Hacienda El Chocho", los "Comunistas" exigen la tierra por derecho propio, lo que creó enfrentamientos entre las dos ideologías, llegando a agredirse. Esta Revolución terminó el 4 de febrero de 1934, pacíficamente organizada por Gaitán.



Calle 12 N° 4 - 1 a 4 - 12



Monumento Demóstenes Albañil

Es una representación y homenaje al agrarista del mismo nombre, quien se convirtió en el personero de los cochenses, quien inicialmente exigió el respeto de sus derechos, libertad de comercio para poder vender el café en Fusagasugá a mejores precios, naciendo la Revolución Agraria de la Hacienda El Chocho. Su imagen representa al campesino trabajador del municipio.



Carrera 10 N° 4 - 29



Agroturismo Cafetero Finca La Primavera

Finca cafetera dedicada a la producción de café orgánico, ofrece al visitante la oportunidad de conocer los cultivos y el proceso moderno de producción: cosecha, secado y tostado, y selección de los mejores granos. Permite además disfrutar de la naturaleza del lugar, bañada por dos cascadas y un sendero ecológico.



(+57) 313 499 1798



Vereda Santa Rita



www.fincalaprimeravera.com



@laprimaveracolombia




Parque Ismael Silva

Parque principal del municipio donde es posible encontrar las siguientes estatuas:

- Cabeza de Ismael: fundador del municipio
- Cacica Zeratem: esposa de Usatama, embajadora de todas las tribus de la comarca, fue la que logró la alianza de los pueblos
- Monumento Estatua Cacique Usatama: homenaje al cacique dada su importancia en la época precolombina, se distinguió por sus valientes guerreros siendo el general de armas de la nación de Sutagao y era el ministro de defensa y el protector del territorio Silvanense.



Diagonal 10 N° 6 – 04



El Rancho de Amelia y Juancho

Alojamiento rural en un ambiente de campo y naturaleza, perfecto para despejarse de la rutina citadina, ofrece servicios de hospedaje, restaurante campestre, juegos tradicionales como billar y rana, sala de lectura y bar clásico.

(+57) 304 274 5536 Vereda Yayatá baja, sector Las Palmas

www.elranchodeameliayjuancho.com

info@elranchodeameliayjuancho.com

@elranchodeameliayjuancho



Posada Las Bromelias

Casona destinada al servicio de hospedaje con habitaciones tradicionales y temáticas, cuenta con un chalet con estilo arquitectónico colonial, servicio de sauna vista paisaje y masajes terapéuticos. Esta casona es muy reconocida en la región por su aporte al desarrollo económico en la época cafetera, en tanto allí funcionó el primer centro de secado y distribución de café.

(+57) 315 288 2857 Calle 1 N° 3-56, sector Los Puentes

bromeliareal@gmail.com www.posadalasbromelias.com

@posadalasbromelias



Club Campestre El Bosque

Club privado que brinda servicio de hospedaje en cabañas y campings, servicios deportivos como canchas de fútbol, tenis, campo de golf, piscinas y un lago artificial donde se puede apreciar distintas especies de aves; dentro de sus instalaciones existe una casa colonial que sirve como centro de reuniones y punto de encuentro para los visitantes y socios.

(+57) 316 434 1805 Kilómetro 37, vía Sylvania-Tibacuy
(+57) 316 407 2744

gerencia@clubelbosque.com.co

Club Campestre El Bosque <https://clubelbosque.com.co/>



5ta SARoCO

Hacienda agro ecoturística que recupera saberes ancestrales relacionados con la agricultura orgánica, la medicina tradicional y la defensa de la naturaleza, ofrece hospedaje rural y turismo de educación ambiental, son líderes en la protección y defensa de la cuenca del río La Victoria, lugar donde es posible encontrar nutrias, tigrillos lanudos y osos perezosos, realizan abonos orgánicos, vinos, aceites y esencias a base de café, frutales y plantas aromáticas.

☎ (+57) 316 460 6648 📍 Vereda Victoria baja, sector Las Lajas

✉ 5tasaroco@gmail.com 🌐 www.5tasaroco.com

f 5taSARoCO



Meraki Glamping

Hotel eco sostenible que se caracteriza por sus glampings tipo domo geodésico, zona de mirador, malla catamarán, piscina y oferta gastronómica colombo-francesa.

☎ (+57) 321 504 8819 📍 Vereda Panamá Alto, sector la Y

📱 @glamping_meraki



Parque de la Cultura Apícola

Parque abierto a toda la comunidad, su actividad principal es la apicultura y el ecoturismo. Ofrece servicios de alojamiento rural, zonas de glampings, caminatas ecológicas, zonas de avistamiento de aves, cascada de relajamiento, granja agrícola, juegos autóctonos como rana, boli rana y tejo, deportes extremos como muro de escalar, canopy, puente tibetano, esferas acuáticas, teleférico y realización de talleres teórico - prácticos sobre cultivos orgánicos, cultivos hidropónicos, energías alternativas, manejo de residuos y alimentación saludable; así como también organización de eventos recreativos, sociales y empresariales.

☎ (+57) 316 830 3491 ✉ parqueapicola.silvania@gmail.com





📍 Vereda San Luis bajo 🌐 www.parqueapicola.com

f Parque De La Cultura Apícola 📱 @parque_apicola



Eco finca El Edén






Finca ecoturística que ofrece servicio de hospedaje, restaurante campestre y espacios de recreación como cancha de voleibol y piscina.


 (+57) 322 408 4520  Vereda Panamá bajo
 (+57) 320 286 6994  @eledenecofinca




El mirador de la montaña

Hotel que se caracteriza por sus glampings tipo domo y por su mirador que permite disfrutar de una increíble panorámica de los municipios de Fusagasugá y Sylvania, y el sector de Chinauta. En este lugar se vive una experiencia llena de tranquilidad rodeada de naturaleza, noche bajo las estrellas e increíbles amaneceres.

 (+57) 313 4763172  Vereda San José de las palmas,
 Finca Monserrate
 glampingmiradordelamontana@gmail.com
 El Mirador de la Montaña Glamping
 miradordelamontanaglamping



Eco Aventura Park

Finca hotel que fomenta el cuidado y protección de la quebrada La Victoria, ofrece hospedaje rural, zona de camping, actividades de deporte extremo en las copas de los árboles y senderismo en la quebrada.

 (+57) 305 298 2999  Vereda Victoria baja, sector Las Lajas
 info@ecoaventurapark.co  @ecoaventuraparks
 <https://ecoaventura-park.business.site/>  @ecoaventurapark



Finca La Cascada


Finca cafetera que ofrece hospedaje rural y donde es posible disfrutar de una cascada y del desarrollo de actividades de ecoturismo ambiental como avistamiento de aves, caminata ecológica y un apiario donde se produce miel y polen.


 (+57) 310 4781167  Vereda Victoria, sector Las Lajas
 torresctr@gmail.com  www.fincalacascada.co
 @lacascadafinca  @fincalacascada





FUSAGASUGÁ

"Ciudad jardín de Colombia"

 País: Colombia

 Departamento: Cundinamarca

 Temperatura: 18°C, máx. 24°C

 Altitud: 1.930 m. s. n. m



Municipio conocido como el pueblo de los atardeceres de fuego y la ciudad jardín de Colombia por la variedad de flores que aquí se encuentran y por estar rodeados de un imponente cinturón ambiental, el cerro Quiniñí y el cerro Fusacatán.

Los **atractivos turísticos** con que cuenta el municipio de Fusagasugá son:

Plaza Mayor

Parque principal del Municipio, reconocido como el lugar de encuentro, esparcimiento y recreación para propios y visitantes; alrededor de este espacio es posible encontrar:

- Parroquia Nuestra Señora de Belén: templo católico que cuenta con más de 400 años de construcción y que está dedicado a la virgen María bajo la advocación de nuestra señora de Belén.
- Casonas históricas: se caracterizan por su estructura colonial y una gama de colores llamativos, algunas de ellas están siendo restauradas para su conservación



Entre Carreras 6° y 7° y Carrera 6 con Calles 6 y 7



Monumento a Lucho Herrera

Homenaje a los 20 años del triunfo en la vuelta ciclista a España en 1987, en donde se coronó como campeón Luis Alberto Herrera, cariñosamente conocido como "Lucho Herrera" o "El Jardinerito de Fusagasugá".



Glorieta variante Fusagasugá, doble calzada Bogotá-Girardot



Parque verde y agua

Parque natural dedicado a la conservación de flora y fauna propia de la región, con una extensión de 190 fanegadas, 90 de las cuales son reserva natural con bosques vírgenes, 5 humedales, 18 nacimientos de agua, 2 caminos reales, senderos naturales, cascada de agua cristalina y vegetación propia de la región, en donde se destaca el árbol de ventanas, el árbol milagro y árbol de los sueños. Ofrece a los visitantes una experiencia ecoturística, donde es posible disfrutar de avistamiento de aves, logrando apreciar distintas especies de colibríes y demás aves que rondan los llamativos jardines del parque.


Cuenta con zona de camping, restaurante, hospedaje tipo hostel, senderismo, venta de productos lácteos (yogurth, kumis, arequipe y queso) y programas de educación ambiental.

 (+57) 317 237 5099  Hacienda Cimitarra, Vereda La Palma
 (+57) 318 609 3960  www.parqueverdeyagua.com
 (+57) 304 655 5459  @parqueverdeyagua
 fundacionparqueagroecologico@gmail.com



Monumento Héroes del Sumapaz

Homenaje a todos los campesinos y tropas del Ejército Nacional caídos en cumplimiento del deber en la Región del Sumapaz; es un espacio de memoria y reflexión que recuerda la importancia de la protección de la vida y exalta el espíritu de servicio de esos hombres considerados héroes.


 Sector Chinauta, cerca al peaje



Viveros

En el municipio es posible encontrar cerca de 600 viveros desde la Aguadita hasta Chinauta, lugares donde se producen orquídeas, todo tipo de flores, plantas ornamentales, frutales y forestales, gracias a la diversidad climática que existe en la "Ciudad Jardín de Colombia".


Dichos productos se comercializan a precios muy favorables y asequibles, de ahí que sea atractivo para los turistas visitar estos lugares y adquirir plantas y flores de su preferencia a un bajo costo.

 Sector Chinauta



Parque y Casona Coburgo

Casona de la época republicana con más de 170 años, en la actualidad funciona la Secretaría de Cultura del municipio. Frente a la estructura principal se ubica el parque que lleva su mismo nombre, allí se puede encontrar amplias zonas verdes, un museo vivo compuesto por distintas especies de plantas, puentes antiguos, una concha acústica y el monumento a Zeus (el cual antes se ubicaba en el parque central del municipio) y exposiciones fotográficas en la parte externa del Parque.

 Calle 12 con carrera 3, barrio Bosque Bonet



Parque Natural Reserva Ecológica de San Rafael

Reserva natural de bosque alto andino que cuenta con una ruta de senderismo para realizar actividades de contemplación de vegetación y aves propias de este tipo de clima. La ruta es de nivel intermedio y cuenta con un recorrido donde se destaca los densos bosques de niebla, las hermosas cascadas y arroyos que descienden del páramo de Sumapaz, las orquídeas y bromelias que crecen en este ecosistema, y las grandes rocas y particulares formaciones rocosas que atraviesan el camino.



Vereda La Aguadita



Colinas de barro blanco

Finca campestre ubicada en un hermoso espacio natural que promete experiencias renovadoras, cuenta con senderos para realizar caminatas ecológicas y cabalgata, zona de camping, salón de eventos, granja, mirador, lago artificial y restaurante campestre especializado en platos de trucha y parrilla. En este lugar se destaca la decoración del restaurante donde se conservan sillas, mesas, utensilios y un auto clásico de los años 60.



(+57) 321 659 8660



Vereda La Aguadita



colinasbarroblanco@gmail.com



@colinas_barroblanco



Punto Verde

Agroecoparque que cuenta con granja, huerta orgánica, aulas de educación ambiental, zona de mirador y restaurante con temática ecológica; dentro de los platos que ofrece se encuentran: tradicionales, conejo, trucha, mojarra, pollo, bagre, mariscos y churrasco. Un aspecto importante para destacar, es el proceso de compostaje que realizan con residuos de cocina y comedor para cultivar vegetales orgánicos que se utilizan en el restaurante.



(+57) 300 290 5382



Vía Bogotá- Girardot, 1.8km después de Silvania, en el sector la cascada.

(+57) 300 564 2310

(+57) 300 565 0934



agroecoparque.direccion@gmail.com



@arpuntoverde



@puntoverde. oficial



Monumento Indio Sutagao

Homenaje a la tribu indígena de los Sutagaos: pobladores indígenas de la zona





Antigua vía Panamericana con Avenida Manuel Humberto Cárdenas Vélez





ICONONZO

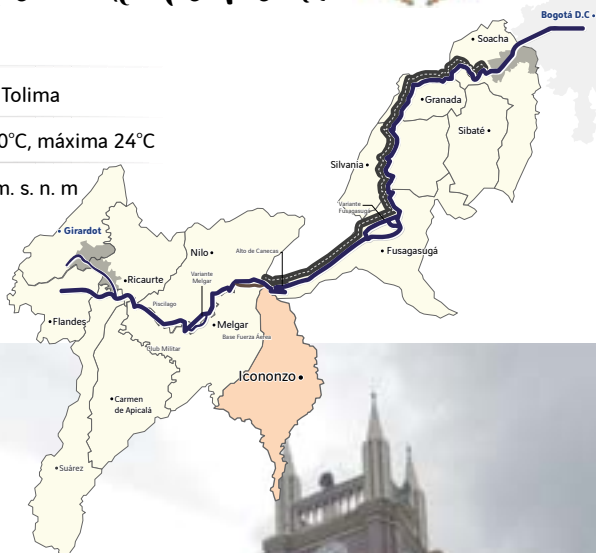
"El balcón del oriente del Tolima"

 País: Colombia

 Departamento: Tolima

 Temperatura: 20°C, máxima 24°C

 Altitud: 1.304 m. s. n. m




Municipio reconocido por sus hermosos paisajes y la excelente vista panorámica que se logra divisar desde allí. Actualmente está consolidado agrícola y turísticamente por sus producciones de café, banano, granadilla y gulupa, y sus diferentes proyectos ecoturísticos sostenibles; así mismo es considerado como territorio de paz, en tanto acogió a población excombatiente de las FARC en una de sus veredas con el "Espacio Territorial de Capacitación y Reincorporación" ETCR.


Los **atractivos turísticos** con que cuenta el municipio de Icononzo son:




Paraíso del Oriente Eco hotel

Eco hotel que se caracteriza por sus 5 tipos de glamping rodeados del mejor ambiente natural y aire puro, sendero ecológico al interior de sus instalaciones, mirador que permite divisar la panorámica del municipio y sus alrededores, zona de camping, campo de paintball, cancha de fútbol, caminatas ecológicas, restaurante, juegos de mesa, parque infantil y cuatrimotos.

 (+57) 318 765 2025
(+57) 322 423 8376

 Vereda Portachuelo, frente a la cascada Juan Lopitos


 @Paraisodeloriente

 @Paraisodeloriente_glamping




Acuaris centro recreacional

Espacio recreativo que ofrece servicios de piscina, hospedaje, restaurante, caminata ecológica, moto paseo y zona de camping

 (+57) 313 360 1062



 Vereda Portachuelo

 @centrorecreacionalacuarius



Icogluxury Glamping

Hotel que se caracteriza por sus glampings tipo domo construidos sobre piedras naturales que han sido talladas con arte rupestre, rodeados de un paisaje hermoso, lleno de naturaleza y aire puro. Ofrece servicio de cabalgata.

 (+57) 314 451 3125  Vereda Portachuelo


 @IcoGluxuryGlamping  @icogluxuryglamping



Finca Hotel La Margarita

Finca campestre que se caracteriza por su propuesta de embellecimiento con murales, ofrece hospedaje en cómodas habitaciones para parejas o grupos, piscina, restaurante, campo de tejo, mirador y caminata ecológica.


 (+57) 316 811 4176  Vereda Basconta

 Finca Hotel La Margarita  @lamargaritafincahotel



Puente Natural

Es una formación natural en piedra a 146 metros sobre el nivel de las aguas del río Sumapaz, se encuentra ubicado en el límite de los departamentos de Tolima y Cundinamarca. Cuenta con un mirador en la parte baja que permite observar la formación rocosa y la vegetación del lugar, además, de tener una idea más clara de los hechos ocurridos en la época de la violencia.

 Vereda El Chaparro



Hacienda Castilla

Finca construida en 1920, reconocida por ser una hacienda cafetera del oriente de Tolima, actualmente funciona como una fonda campesina y alojamiento rural para turistas que les interesa el cuidado y conservación del medio ambiente.

 Vereda La Fila



Salvaje Nativo Gourmet




Proyecto ecoturístico que se caracteriza por su propuesta innovadora en gastronomía, locación y decoración: utilizando elementos artísticos y rústicos que evocan la historia y cultura del municipio. Cuenta con restaurante, bar, tarima al aire libre y un mirador que permite divisar la panorámica del municipio y sus alrededores.

 (+57) 302 341 0462
  Vereda Portachuelo, sector Alto de la Cruz
 Salvaje Nativo Gourmet
  salvaje.nativogourmet



Finca Agroturística Rancho Campo


Finca agroturística rural que permite al turista vivir la experiencia en el campo, desde ordeñar vacas, alimentar terneros, hasta recoger huevos en los galpones de las gallinas, pescar y montar a caballo. Ofrece servicio de hospedaje, restaurante, canchas de tejo, billar y piscina con vista a la cordillera central.

 (+57) 317 435 5577
  Vereda Cafrería
 @FincaAgroturísticaRanchoOcampo



Charco Juan Lopitos



Piscina natural que cuenta con un conjunto de pequeñas cascadas donde la comunidad puede acceder y disfrutar de manera gratuita.

 Vereda Portachuelo



Espacio Territorial de Capacitación y Reincorporación - ETCR- Antonio Nariño



Predio de 14 hectáreas divididas en 4 barrios donde habitan excombatientes de las FARC, quienes en su proceso de reincorporación a la vida civil crearon cooperativas y asociaciones para realizar actividades de prestación de servicios turísticos, confección de todo tipo de prendas, producción audiovisual, además de su propia marca de cerveza artesanal, todas estas actividades le apuestan a la mejora económica y la transformación social de las personas y los territorios.



 (+57) 322 326 3529  Vereda La Fila



El kiosco

Sitio campestre que ofrece servicio de piscina, mirador con vista panorámica de la región y restaurante de comida típica de la región y postres.


 (+57) 310 795 4703  Vereda Basconta
(+57) 320 339 9070

 @Elkioscobasconta  @elkiosco8



Balneario Natural Las Lajas



Lugar donde se puede disfrutar las aguas cristalinas de la Quebrada La Laja, así como de toboganes naturales que se formaron por las rocas que allí se encuentran. Es un espacio ideal para realizar sancochos y disfrutar en familia.

 Vereda El Chaparro



Parque Museo Henry Castillo

Proyecto de recuperación de la memoria histórica del Municipio y de aproximación a otras culturas. Cuenta con área destinada para sensibilización artística, comedor campestre con temática cafetera, jardines ambientados, salón de souvenirs, artesanías y una colección de piezas culturales e históricas que se encuentran en el museo.

 (+57) 311 820 6864  Vereda Portachuelo



Reserva Natural El Salto

Área protegida de gran importancia para la comunidad debido a que se encuentra la boca-toma del acueducto municipal. Cuenta con un sendero ecológico rodeado de fauna, flora, bosques nativos propios de la Región y tres cascadas que enmarcan las cristalinas aguas del río Juan López.



Vereda Canadá Escocia



Piscina Natural La Maravilla (Charco El Bremen)

Balneario rodeado de naturaleza, cuenta con dos caídas de agua de diferentes temperaturas que ofrecen a los bañistas una temperatura perfecta en el agua. En los alrededores de este lugar es posible encontrar lugares que ofrecen almuerzos típicos campesinos y juegos tradicionales como tejo, billar, entre otros.



(+57) 311 292 3988



Vereda La Maravilla



Finca Villa Alejandra

Finca que se caracteriza por su granja, donde los visitantes pueden apreciar las distintas especies de animales y cultivos frutales; ofrece hospedaje en cabañas, piscina, sauna, jacuzzi, campo de tejo, cancha sintética y parque infantil.



Vereda Portachuelo



Mirador de Buenos Aires

Cerro que permite divisar la majestuosidad del cañón del Sumapaz y el río Sumapaz, desde este lugar es posible observar la panorámica del corregimiento de Chinauta y los municipios de Pandi, Venecia e Icononzo.




Vereda Buenos Aires





MELGAR


"Mar de las piscinas"



 País: Colombia

 Departamento: Tolima

 Temperatura: 26°C, máx.32°C

 Altitud: 323 m. s. n. m



Melgar es un destino natural que camina hacia la sostenibilidad, de gente amable, conocido por su producto turístico de sol, piscina, recreación nocturna y turismo de naturaleza; ofrece experiencias inolvidables, que te llevan a disfrutar de gran variedad de pisos térmicos entre cordillera y montaña, en los que puedes apreciar diversidad de cascadas, flora, fauna y las diferentes cadenas productivas del agroturismo con su oferta de café, cacao, heliconias, banano bocadillo y arte rupestre.

Los **atractivos turísticos** con que cuenta el municipio de Melgar son:

Iglesia Parroquia San Francisco de Asís

Considerada la iglesia católica más importante del Municipio, su construcción data de finales del siglo XIX, y aunque ha sido restaurada, conserva su arquitectura inicial en cuanto a muros, fachada y torre colonial.



Carrera 25 N° 6 -71



Escultura Aborígen Pectoral Tolima

Representa una figura antropozoomorfa que simboliza el cuerpo humano y figura animal, hace alusión a la cultura Panche y Pijaos, representativas de la cultura tolimense.





Calle 26 entre carreras 7ª y 6ª.



Finca San Andrés


Finca campesina de la época cafetera donde se lleva a cabo el proceso tecnificado del banana baby, conocido también como bocadillo. Ofrece recorrido guiado por el cultivo de banana para conocer todo el proceso de siembra, cosecha, recolección, desmane, lavado, clasificación y empaque de la fruta para exportación hacia Italia y Francia.

 (+57) 311 847 1906  Vereda El Águila



Mirador Alto de la Cruz

Considerado un ícono histórico del Municipio debido a que, según los historiadores, fue el primer asentamiento donde habitaron los indígenas Pijaos. Actualmente es considerada una de las mejores rutas de entrenamiento para ciclistas por su nivel de dificultad y un mirador por excelencia debido a la vista panorámica que desde allí se aprecia. En este sector funciona la unidad productiva “Fresquéate” que ofrece servicio de restaurante y bebidas.



 Vereda Cácuta



Playa Alta

Zona de mirador que permite observar una panorámica del municipio de Melgar, cuenta con restaurante campestre que ofrece gastronomía típica del Tolima, comida gourmet casera, heladería y bar.

 (+57) 311 287 9236  Carrera 53, barrio resacas.

 @PlayaAltaMelgar
 @Playaltamelgar



Granja Aprisco Niña Luz

Finca dedicada a la alimentación, ordeño y reproducción de caprinos, cuenta con una planta tecnificada donde se transforma los lácteos de cabra en yogurth, kumis y quesos que son comercializados. Ofrece hospedaje rural, caminatas de sensibilización ambiental por los senderos ecológicos con que cuentan dentro de su predio y recorridos por los cultivos de cacao, plátano, yuca, banano y frutales.

📞 (+57) 318 676 1314 📍 Vereda Cálcuta
 🌐 apriscojoely



Hacienda Prosiroma

Finca en donde se encuentran piedras talladas con arte rupestre "petroglifos" que simbolizan animales, puntos de referencia, distancias y marcación del territorio, los cuales son propios de la cultura Panche que habitaron en la región.

📍 Vereda Cualamaná



Finca Alta Gracia

Finca con un ambiente totalmente natural dedicada al cultivo, procesos de selección y empaques de heliconias, cuenta con un sendero ecológico que permite contemplar la diversidad de flores tropicales exóticas, entre las cuales se encuentran: heliconias, platanillos, maracas, bastón del emperador, ginger roja, ginger rosada, papiro, palma morada, entre otras. Ofrece un balneario con piscina natural, juegos tradicionales y restaurante típico y mirador.

📞 (+57) 313 495 3330 📍 Vereda Cálcuta
 🌐 Balneario Altagracia Ruta de las Heliconias
 @balneario.altagracia



Busto del teniente General Rojas Pinilla

Homenaje al teniente general Gustavo Rojas Pinilla, quien es considerado el promotor del desarrollo y transformación de Melgar.

📍 Carrera 25 entre calles 6ª y 7ª, costado norte de la Plazoleta de eventos teniente general Gustavo Rojas Pinilla



Ecoparque Kualamelgar

Parque ecoturístico y de aventura ubicado en un terreno de más de 60 hectáreas de bosques nativos, desiertos, terrenos agrestes, quebradas, cascadas, nacimientos de agua y paisajes magníficos donde disfrutarás de la flora y fauna, condiciones ideales para realizar turismo ecológico y de aventura. Ofrece servicios de hospedaje en 6 tipos de alojamiento, en donde se destacan los ecohabs y zona de camping, cuenta con zona de hamacas, canchas sintéticas, tejo y minitejo, además de piscina, zona de miradores, jardines y un parque ecológico.

Los deportes de aventura que son posibles disfrutar en este lugar y que permiten el contacto con la naturaleza son: rappel, canyoning, cabalgata, paintball, senderismo, tirolesa, arborismo y canopy.



(+57) 318 349 1290



www.ecoparquekualamelgar.com.co



reservas@ecoparqueparquekualamelgar.com.co



@ecoparquekualamelgar



Vereda Cualamaná,
vía Melgar – Icononzo



Parque Ecológico Ciudad Reptilia

Parque ecológico y fundación dedicada a la conservación, recuperación y reproducción de especies de fauna y flora nativas en vía de extinción, principalmente reptiles que han estado en cautiverio como cocodrilos, babillas, boas constrictor y tortugas de tierra y agua; así mismo, desarrolla un programa de conservación del zain o cerdo salvaje, mamífero en alto riesgo de extinción.

Es considerado una reserva natural por su proyecto de recuperación y conservación de áreas naturales, donde durante 25 años han venido restableciendo bosques húmedos tropicales que hoy conforman un santuario de fauna y flora único en la región.

A través de shows se crea interacción con los asistentes para que observen de cerca los animales y puedan recorrer y conocer el área del parque a través de los senderos ecológicos.



(+57) 310 205 9968
(+57) 315 591 5019



Vereda Guacamayas



@CiudadReptilia



ciudadreptilia@hotmail.com



Eco hotel El Reposo

Hotel ecológico que promueve el ambiente familiar, sano esparcimiento, descanso y actividades ecoturísticas de diversión y concientización ambiental; ofrece servicio de hospedaje y restaurante, piscina, sendero ecológico y caminata a un pozo de agua natural de 15 metros de profundidad conocido como el “pozo del hippie” donde cae la cascada La Golondrina, que suministra el agua a toda la vereda.

☎ (+57) 311 301 1938 ☎ (+57) 311 367 9679
 📍 Vereda Malachí, Vía Melgar - Bogotá
 🌐 <http://www.ecohotelreposito.com/>

✉ comercial@ecohotelreposito.com

📘 @ecoelreposito

📷 @ecohotelreposito



CARMEN DE APICALÁ

🇨🇴 País: Colombia

🇨🇴 Departamento: Tolima

☀️🌡️ Temperatura: 23°C, máx. 30°C

🏔️ Altitud: 328 m. s. n. m



Municipio reconocido por ser lugar de peregrinación de miles de feligreses católicos que rinden devoción a la Virgen del Carmen, además por su amplia oferta turística de centros recreacionales, condominios y casas de descanso.

Los **atractivos turísticos** con que cuenta el municipio de Carmen de Apicalá son:



Iglesia Santuario Nacional Nuestra Señora del Carmen de Apicalá

Templo católico dedicado a la Virgen del Carmen, que recibe a miles de feligreses el 16 de julio de cada año, fecha conmemorativa de celebración y festividad en honor a esta virgen. Este santuario es considerado el atractivo turístico más importante del municipio, en tanto convoca a muchos feligreses y es la fuente de ingreso del turismo más representativa.

De esta iglesia se destaca su infraestructura externa e interna, además de las distintas esculturas religiosas y atriles.



Calle 4, Carrera 6 - Parque principal.



Gruta de la virgen del Carmen

Es una gruta construida en honor a la Virgen del Carmen. Se dice que en este lugar, en el año 1945, la virgen se apareció en este punto, obligando al conductor de un bus escalera a detener la marcha y evitar ingresar a la zona de enfrentamientos que se estaban presentando metros arriba.



Sector San Benito



NILO

"Cuna de la música del himno nacional"



País: Colombia



Departamento: Cundinamarca



Temperatura: 23°C, máx. 29°C




Altitud: 336 m. s. n. m



Municipio reconocido como la cuna de la música del himno nacional, dado que el 24 de julio de 1887 en el Parque Principal del municipio, el Maestro Oreste Sindici decidió interpretar públicamente y por primera vez, la melodía del himno patrio, hecho que se consideró como histórico.

Los **atractivos turísticos** con que cuenta el municipio de Nilo son:



Iglesia de San José

Templo católico construido en 1876, es el santuario de Nuestra Señora de la Salud, virgen a quien se le atribuyen innumerables milagros y casos de sanación. Su fiesta patronal es el 8 de septiembre, es un lugar de peregrinación que recibe a cientos de feligreses para pedir un nuevo milagro o dar gracias por los favores recibidos.



Calle 5ª N° 3-38, Barrio Centro



Parque Natural Mana Dulce

Reserva natural de bosque seco tropical, con una extensión territorial de 70 hectáreas donde se puede encontrar biodiversidad propia de este clima. Cuenta con senderos ecológicos donde se desarrollan caminatas de contemplación, avistamiento de aves y baño de bosque; dentro de los atractivos de este lugar se encuentran:

1. **Cañón de Mana Dulce y La Ceiba**
2. **Cueva de los chimbilás:** formación rocosa gigante donde habitan murciélagos.
3. **Puente Natural:** piedra que debido a la erosión y paso del agua formó un puente
4. **Mirador del indio Malachí:** zona de mirador donde es posible divisar una hermosa panorámica del municipio y sus alrededores.

El parque cuenta con dos tipos de recorridos: autoguiado y guiado.



(+57) 300 402 0373



Vereda Belén

(+57) 311 449 5850



@manadulcereservanatural



Museo Oreste Sindici y de la Cultura Panche

Museo compuesto por 3 salas donde se conservan y exponen vestigios de la cultura Panche que habitó en Nilo, la historia y transformación del Municipio y el armonio original donde se compuso la música del himno nacional:

1. **Sala cultura Panche:** exposición de alfarería y cerámica, copia del arte rupestre que se ha encontrado en la parte alta del municipio, réplica de la pieza del sol y pergamino del calendario solar.
2. **Sala Histórica:** registros fotográficos que evidencian la transformación que ha tenido el Municipio.
3. **Sala Oreste Sindici:** exposición del armonio original en donde se compuso la música del Himno Nacional de la República de Colombia, una copia de las partituras originales, fotografías y un mural dedicado al Maestro Oreste Sindici, su familia y su Hacienda Pradito donde vivió durante muchos años.



Carrera 4 N° 4 - 28



Estatua Oreste Sindici

Homenaje al maestro Oreste Sindici, músico italiano autor de la música del himno nacional que vivió durante muchos años en el municipio. Estatua inaugurada en el año 2015 alrededor de la cual cada 24 de julio se reúne la comunidad para conmemorar la entonación del himno nacional.




Parque principal





Mangostino Paraíso Natural

Balneario y restaurante de comida típica colombiana cocinada en leña, que cuenta con piscinas naturales de agua cristalina del río Pagüey, senderos ecológicos, zona de hamacas, canchas deportivas, lagos de pesca deportiva y plaza de toros. Su principal atractivo es la playa húmeda en donde los visitantes pueden disfrutar de un sancocho de gallina sobre el agua, pues se ubican mesas en un lugar donde el agua llega al nivel de los pies de quienes deseen almorzar allí.

 (+57) 310 222 0054  Vereda Bellavista, Km 4.


 mangostinonaturalcontacto@gmail.com

  @mangostinoparaisnatural



Hacienda La Fragua

Finca en donde se encuentran piedras talladas con arte rupestre de la comunidad indígena Panche que habitó la Región; estos grabados simbolizan el calendario solar, espirales, puntos de referencia y el trono, donde según los historiadores, el líder de la tribu impartía órdenes a los miembros de su tribu.

 Vereda Batavia




Balneario Manantial

Balneario que se caracteriza por estar rodeado de vegetación y por contar con un sendero para disfrutar de caminata ecológica y tres atractivos turísticos:

1. **Pozo Azul:** piscina natural con una pequeña caída de agua, alrededor de este lugar cuenta con parrillas que funcionan a leña para que los visitantes preparen sus alimentos.
2. **La Cueva:** formación de piedras gigantes con una abertura en la parte inferior por donde pasa la quebrada La Porquera que baña este lugar. El ingreso a la cueva se puede hacer nadando o con ayuda de una cuerda.
3. **Tres Cascadas:** piscina natural de agua cristalina, rodeada por una piedra gigante que embellece el paisaje del lugar.


 (+57) 313 850 9386  balnearioelmanantialcol

 Vereda Limones, Km 10 vía a Pueblo Nuevo



Charco de la mula


Balneario de acceso público rodeado de vegetación, en donde los visitantes pueden disfrutar de un baño, relajarse y disfrutar en familia y con amigos mientras se prepara sancocho de olla; su principal atractivo son las rocas que hay a sus alrededores y que junto al agua y los árboles forman un paisaje muy bonito.


 Vereda San Jerónimo





SUÁREZ

"Remanso de paz"

 País: Colombia

 Departamento: Tolima

 Temperatura: 25°C, máx. 33°C

 Altitud: 290 m. s. n. m



Municipio reconocido por su tranquilidad y por estar ubicado a orillas del río Magdalena.

Los **atractivos turísticos** con que cuenta el municipio de Suarez son:

Parque Principal

Se caracteriza por su riqueza paisajística, con especies de la zona. En este espacio se llevan a cabo actividades de comercio y es punto de encuentro para los habitantes del Municipio.



Entre Carrera 2 y 3, y Calles 3 y 4



Antiguo Puerto de Suárez

Símbolo de identidad cultural del municipio. Hasta el año 1996 este puerto fue utilizado como paso obligado para ingresar al municipio, pues no existía puente y los habitantes y visitantes debían pasar el río Magdalena sobre una barca que era impulsada con una polea que atravesaba de lado a lado.

Actualmente este lugar es un atractivo turístico en las fiestas del río grande de la Magdalena.



Vía Suarez – La Chamba



Malecón Turístico

Debido a su vista al antiguo Puerto, al Puente de la Paz Francisco Peñalosa y al Rio Grande de la Magdalena, este malecón es el mejor lugar para apreciar el paisaje, siendo así considerado el lugar más bonito de la zona urbana del municipio y uno de los puntos de encuentro más importantes para propios y visitantes.



Barrio Centro



Puente de la Paz Francisco Peñalosa

Inaugurado el 17 de mayo de 2015, este puente es de gran importancia para la comunidad porque permitió la apertura de la economía, comercio, acceso a servicios como educación y salud para la población, activación del turismo y conexión con Espinal. Su estructura sobre el río Grande de la Magdalena es considerado una locación para una hermosa postal de fotografías.



Entrada al municipio



RICAURTE



País: Colombia



Departamento: Cundinamarca



Temperatura: 24°C, máx. 31°C

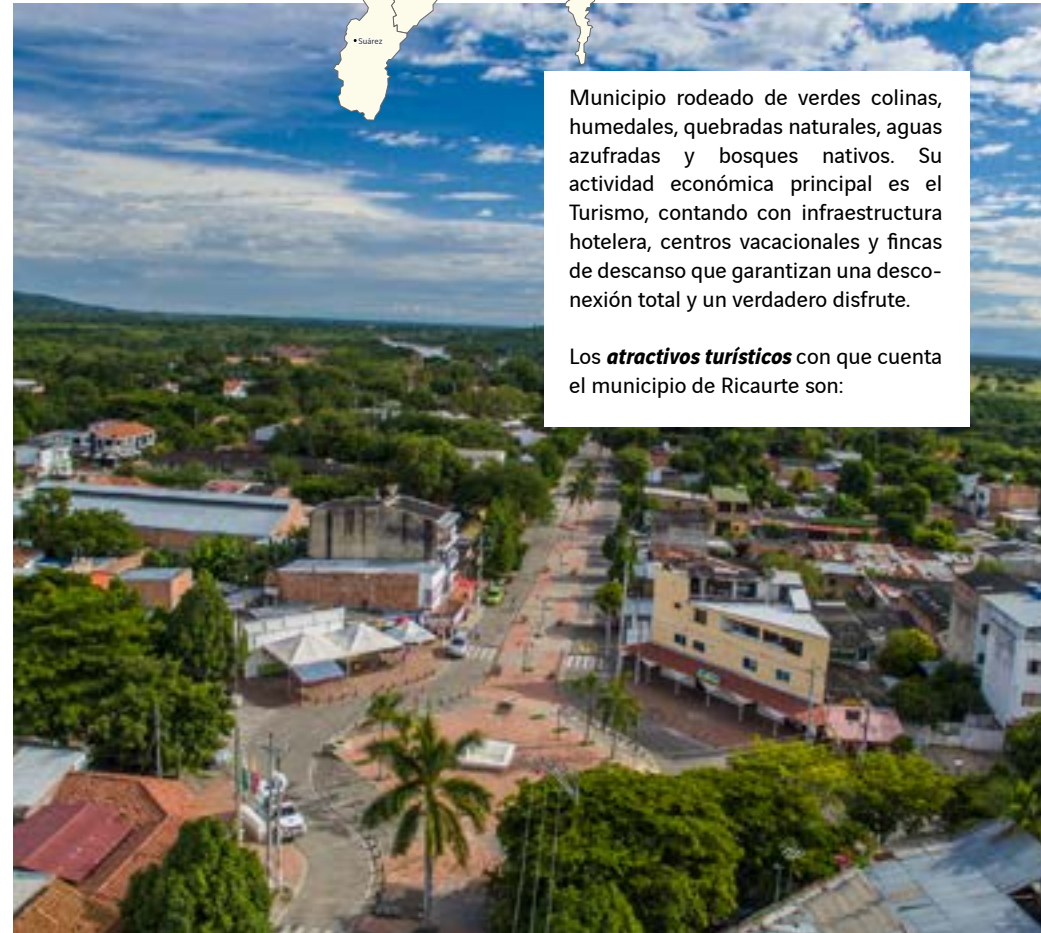


Altitud: 284 m. s. n. m



Municipio rodeado de verdes colinas, humedales, quebradas naturales, aguas azufradas y bosques nativos. Su actividad económica principal es el Turismo, contando con infraestructura hotelera, centros vacacionales y fincas de descanso que garantizan una desconexión total y un verdadero disfrute.

Los **atractivos turísticos** con que cuenta el municipio de Ricaurte son:



Iglesia Antigua Inmaculada Concepción

Considerado icono cultural del Municipio por su arquitectura, antigüedad e historia en el desarrollo del municipio, su fecha de construcción es 1870 lo que la convierte en una de las iglesias más antiguas del país.



Calle 9 N° 16-70



Humedal El Yulo

Es único en el país, es una zona de protección de la CAR y del Municipio debido a que es un bosque seco tropical que se conserva aún con las temperaturas que se manejan en este sector. Es un lugar propicio para realizar senderismo, caminatas de contemplación y avistamiento de aves; actualmente se encuentran reconocidas más de 26 especies diferentes de aves, 4 de las cuales son endémicas, es decir que son propias de este lugar, adicional es considerado como el hotel de las aves migratorias, en tanto llegan a descansar y reproducirse las aves que van de un continente a otro.



Vía de ingreso entre barrios José María y Versalles



Sendero Callejón Cumaca

Reconocido como ruta para practicar caminatas ecológicas, mountain bike y travesía; se caracteriza porque los árboles forman un callejón sombreado y es muy seguro, lo que posibilita disfrutar el recorrido sin exponerse al sol.

Este sendero cuenta con un atractivo adicional y es la posibilidad de apreciar El Peñón del Diablo, denominado de esta manera porque se divisa la fisonomía de un demonio pintado en una piedra gigante, que se presume fue pintada por civilizaciones indígenas antiguas.



Veredas Callejón y Cumaca



Nacedero de Aguas Azufradas

Lugar de nacimiento de aguas termales, a las que se le atribuyen carácter medicinal y curativo. En este ecosistema se encuentran patos salvajes y vegetación propia para este tipo de aguas termales.



Vereda Casablanca



Balneario San Martín

Ubicado a orillas del río Sumapaz, es un lugar muy visitado por propios y visitantes durante los fines de semana porque el paso del río en este punto no es muy caudaloso y permite bañarse, hacer paseos de olla y actividades de pesca.

En este punto se encuentran restaurantes de comida típica y de recreación.



Vereda San Martín



Malecón Turístico

Espacio ideal para estar cara a cara con el Río grande de la Magdalena y disfrutar de los restaurantes más antiguos de comida típica ribereña, cuenta con zona de mirador que permite divisar la panorámica del río y del municipio y servicios de lancha con una empresa turística legalmente constituida que navega sobre el río a sitios turísticos del municipio y sus zonas aledañas.



Calle 1A con carrera 16



Hacienda Peñalisa

Considerado icono histórico del Municipio por su arquitectura, antigüedad e historia en el desarrollo económico del Municipio, funcionó como fábrica de tabaco y bodega de café y añil que eran exportados a países como Francia, Alemania e Inglaterra; se desarrolló como el primer puerto del Magdalena y fue el lugar donde Simón Bolívar pernoctó cuando estuvo en la zona.







Carrera 16 No. 2-15



GIRARDOT

"La ciudad de las acacias"



-  País: Colombia
-  Departamento: Cundinamarca
-  Temperatura: 27°C, máx. 35°C
-  Altitud: 326 m. s. n. m



Municipio conocido como "La ciudad de las acacias" debido a la belleza y exuberancia de los árboles de acacia que adornan la ciudad. Su actividad económica principal es el Turismo y es reconocido como destino cinematográfico de grandes producciones, en tanto sus locaciones han sido escenarios para cine, televisión y teatro.

Los **atractivos turísticos** con que cuenta el municipio de Girardot son:

Parque Simón Bolívar

Este espacio de encuentro y reunión es uno de los más representativos y concurridos por visitantes y lugareños, es punto de referencia turístico por su escultura con el nombre del Municipio y por los puestos de raspaos y cholaos que se encuentran ubicados a su alrededor.

Actualmente es escenario para actividades culturales, empresariales y eventos públicos.



Entre calle 17 a 18 y Carrera 11 a 12



Edificio Banco de la República

Cuenta con una biblioteca que posee una importante colección de más de 30.000 títulos y con amplias salas equipadas para la realización de eventos culturales, conciertos musicales y exposiciones de artes plásticas.



Carrera 12 N° 17-2



Catedral Inmaculado Corazón de María

Templo católico consagrado al Inmaculado Corazón de María, insignia de la Diócesis de Girardot, fue inaugurada en diciembre de 1978. Se caracteriza por su estilo vanguardista de una sola planta, donde se destaca la amplitud interior con áreas que permiten buena ventilación, iluminación y una excelente acústica.



Calle 19 N° 11-65



Monumento Danza bajo el sol

Representa una familia danzando alrededor del sol, lo cual es sinónimo de bienvenida a todas las familias a disfrutar del sol y su posición geográfica, es un homenaje que el pueblo de Girardot hace al turista que los visita.



Carrera 7° junto a la entrada del puente Mariano Ospina Pérez



Antigua estación del ferrocarril Casa de la Cultura

Construcción terminada en 1923 y remodelada entre 1998 - 2000, se caracteriza por su estilo republicano, estructura en madera y amplios corredores; en el año 1996 fue declarada por el Ministerio de Cultura como Patrimonio Histórico y desde el año 2000 funciona la Casa de la Cultura del Municipio.



Calle 16 N° 12-21



Parque de la Locomotora

Homenaje a la historia ferroviaria ligada a la ciudad, en este punto se puede encontrar la antigua estación del tren, las líneas del ferrocarril, los edificios de ferrocarriles nacionales de la ciudad que hacen parte del patrimonio nacional y la máquina N° 89.



Calle 16 N° 14 - 33



Ruta mural “muros que cuentan historia”

Ubicada en el centro de la ciudad, vía al embarcadero turístico, nació como una iniciativa de la Alcaldía municipal para recuperar el espacio público y embellecer zonas de la ciudad afectadas socialmente; en este recorrido se puede conocer la identidad histórica y cultural de Girardot y tomar buenas fotografías.



Carrera 12 entre calles 15 y 13.



Monumento al camarógrafo

Escultura donada a Girardot por ser escenario de diferentes producciones de cine y televisión de talla internacional.



Avenida Ferrocarril



Embarcadero Turístico – Barca del Capitán Rozo

Construido en 1968 a orillas del río Magdalena, fue de suma importancia para el desarrollo económico de la región y del País por todos los productos que se exportaban desde este lugar.

Actualmente en este lugar se encuentra “La Barca del Capitán Rozo”, un restaurante flotante de comida típica ribereña, donde es posible disfrutar de un ambiente familiar y servicio de navegación fluvial a través una empresa legalmente constituida.



(+57) 311 477 1009



Calle 12, Carrera 12 – Muelle Turístico



<https://labarcadelcapitanrozo.co/>



@labarcadelcapitanrozo



Monumento El Boga

Escultura que enaltece la raza ribereña que se asentó en el Municipio y se ganaba el sustento con las labores del río.



Calle 11 N° 12-1



Eco Ruta El Arbolito

Ruta ecoturística de 5.5 km en ascenso en medio del bosque seco tropical, es un sitio ideal para realizar caminatas ecológicas, ciclo montañismo, camping y avistamiento de flora y fauna propia de este ecosistema. Cuenta con una zona de mirador en la parte alta del cerro, que permite observar el maravilloso paisaje de la región y se dice que en horas de la mañana es posible observar la cima del nevado del Tolima y de la cordillera.

En el recorrido es posible encontrar diferentes restaurantes de comida típica, servicios de hospedaje, piscina y venta de artesanías.



Vereda Agua Blanca hasta piscina mirador “El arbolito”.



FLANDES

“Puerta de oro del Tolima”



País: Colombia



Departamento: Tolima



Temperatura: 27°C, máx. 35°C

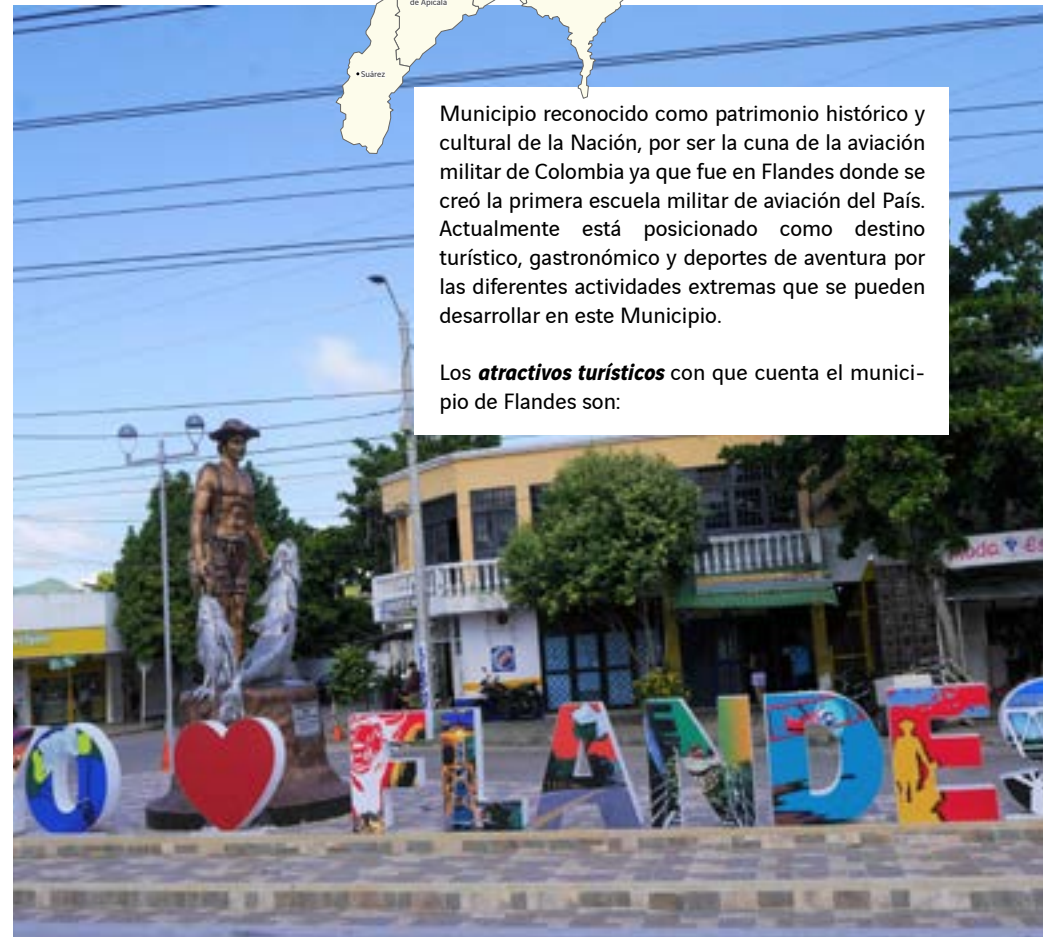


Altitud: 285 m. s. n. m



Municipio reconocido como patrimonio histórico y cultural de la Nación, por ser la cuna de la aviación militar de Colombia ya que fue en Flandes donde se creó la primera escuela militar de aviación del País. Actualmente está posicionado como destino turístico, gastronómico y deportes de aventura por las diferentes actividades extremas que se pueden desarrollar en este Municipio.

Los **atractivos turísticos** con que cuenta el municipio de Flandes son:



Monumento al Pescador

Escultura que rinde homenaje a la tradición de pesca de los habitantes del Municipio, es considerado símbolo local y patrimonio cultural de la población.



Avenida Panamericana o Carrera 7ª, Barrio La Capilla



Malecón Turístico

Se conoce como Puerto Dinde y desde aquí es posible divisar el puente férreo que comunica a Flandes con Girardot y la hermosa panorámica del río grande de la Magdalena; en este sector se encuentra la zona más antigua de restaurantes donde preparan el tradicional viudo de pescado desde hace más de 50 años.



Avenida Ferrocarril, Barrio La Capilla

Puente Férreo

Este puente metálico es reconocido por abrir paso a Flandes con Girardot sobre el río Magdalena, fue inaugurado el 1º de enero de 1930 y actualmente es el puente más antiguo, convirtiéndose en símbolo indiscutible para Flandes.



Avenida Ferrocarril, inmediaciones del Barrio La Capilla y Barrio Gaitán.



Caseta flotante Brisas del Magdalena

Con operación hace más de 21 años, este restaurante sobre el río Magdalena que cuenta además con servicios de pesca deportiva y paseos en lancha, ofrece una amplia variedad en gastronomía típica ribereña, además, de la posibilidad de conocer los sitios turísticos: Islas Rondinelas, Islas del Sol, Puerto Ricaurte y Puerto Paraíso, navegando por las aguas del río grande de la Magdalena.



Vereda Puerto Cacao, sector de la variante – vía El Paso a Flandes



Los Chorros

Balneario que es muy visitado los fines de semana por propios y visitantes, su nombre es atribuido a la estructura del puente, la cual permite el paso de la Quebrada Santa Ana en forma de chorros.



Vereda Colegio

Ruta de Aventura

Flandes es reconocido por su oferta de Turismo de aventura, en donde se pueden realizar diferentes actividades a través de los siguientes prestadores de servicio:

- Aerosport Flandes: Vuelo de ultralivianos y clases de aviación
- Club de Paracaidismo Skydrive Colombia: Salto en paracaídas.



Vereda Colegio



FESTIVIDADES

Durante el año en todo el territorio nacional se realizan distintas celebraciones, fiestas patronales, reinados, festivales tradicionales, programación que no es ajena para los 13 municipios de nuestro corredor vial; a continuación te presentamos las festividades que se llevan a cabo en cada uno de ellos ¡Prográmate y disfruta las mejores fiestas en nuestro corredor vial!



SOACHA

Este municipio cuenta con 7 festivales institucionalizados, que se llevan a cabo en los meses de noviembre y diciembre, siendo el más importante para la comunidad Soachuna, el Festival Sol y Luna donde se conmemora la fecha de fundación del municipio: 31 de diciembre.

- Festival de Teatro, Circo y Títeres "Titi-risua"
- Festival de Danza
- Festival Soacha Hip Hop
- Festival Sua Rock
- Festival de Música Folclórica y Popular "Soacha Vive la Música":
- Festival de Música Sacra y Góspel

SIBATÉ

La festividad más importante del municipio es expo Sibaté, espacio para reforzar la identidad local y donde se promueve la Cultura, el Arte, la Agricultura y las costumbres campesinas. Se lleva a cabo durante los meses de junio y julio de cada año; en el marco de esta feria se realizan diferentes actividades tradicionales de la región, caracterizadas por el bagaje cultural que nutre su legado histórico y cultural:



- Festival de la Fresa: es un evento donde se exponen productos que son elaborados con estas deliciosas frutas, así mismo se exhibe la gastronomía y música de la región.
- Hilo dorado: premia al campesino con mayor habilidad en tiempo y calidad para sembrar arveja.
- Azadón de oro: donde se rinde homenaje a los productores y cosechadores de papa
- Dama de la papa: reconocimiento a las mujeres Sibateñas, que distingue a la mujer campesina con mayor habilidad para pelar papa.
- Cabalgatas
- Muestra industrial
- Feria comercial ganadera
- Festival cultural Xiua y circenses
- Ferias infantiles

GRANADA

Las festividades tradicionales del municipio son:

- Festival de la Arepa y el Chorizo: mes de mayo.
- Expo Granada y el Reinado de la Uchuva: mes de Julio.
- Semana Cultural: mes de octubre.



SILVANIA

Los festivales reconocidos en el municipio son:

- Festival Turístico y Cultural: 28 de diciembre al 1 de enero. Este festival se caracteriza por su muestra agroindustrial y turística del Municipio.
- Festival de Comerciantes de Sylvania: 6 de enero, sirve como ventana comercial para todas aquellas microempresas de la Región que desean dar a conocer sus productos.

FUSAGASUGÁ

Las fiestas y eventos institucionalizados en el municipio son:

- Aniversario fundación de Fusagasugá: esta celebración se lleva a cabo el 5 de febrero de cada año y es un homenaje que se hace a la diversidad étnica y sociocultural de Fusagasugá
- Expofusa: se celebra en junio de cada año y es conocida como la feria grande de Cundinamarca, se realiza muestra de productos y servicios de toda la región del Sumapaz, muestras artesanales, culturales, gastronómicas y desfile cabalístico por las principales calles de la ciudad.
- Festival de la rumba criolla: mes de septiembre, esta festividad está declarada como expresión cultural departamental a través de Ordenanza 14 de 1994 de la Asamblea de Cundinamarca.
- Festival floral y agroindustrial: mes de noviembre, en este festival se realiza muestra de flores, música y folclor, desfiles de carrozas y silletas, conferencias, talleres, concursos de jardines.

ICONONZO

Las festividades que se vienen desarrollando en el Municipio son:

- Festival del Retorno: primera semana de enero. Festival más tradicional del Municipio donde se llevan a cabo corralejas, cabalgatas, exposición equina, desfiles folclóricos, danzas, música tradicional, feria comercial ganadera y verbenas populares.
- Encuentro y Festival de la Artesanía, Gastronomía y de la Música Campesina: 17 y 18 de abril. En este festival se busca promover la participación de la comunidad reactivando la economía y promocionando los artesanos, pintores, escultores, especialistas en gastronomía típica y diferentes micro empresas del Municipio.

MELGAR

Las principales festividades del municipio son:

- Día de la Virgen de la Candelaria: 2 de febrero.
- Festival San Pedrino: mes de junio.
- Día de San Francisco de Asís: 4 de octubre.
- Cumpleaños de Melgar: 13 de noviembre.

CARMEN DE APICALÁ

Las festividades institucionalizadas en el municipio son:

- Fiestas Patronales en Honor a la Virgen del Carmen: estas son las fiestas más importantes del Municipio, pues rinden homenaje a la Patrona del Carmen de Apicalá, se llevan a cabo del 15 al 20 de julio de cada año.

NILO

Las principales festividades son:

- Entonación del himno nacional: cada 24 de julio se conmemora la primera entonación del Himno Nacional, la cual ya van por 134 años de celebración.
- Día de la Virgen: 8 de septiembre. fiesta patronal donde se rinde homenaje a la Virgen, se realizan liturgias religiosas y se venden artesanías con diferentes símbolos católicos.
- Semana cultural: 1 al 4 de septiembre se lleva a cabo la semana cultural a la virgen de la salud, donde se desarrollan diferentes actividades de música campesina, danzas, concursos de karaoke y presentación de las escuelas de formación del municipio.

SUAREZ

Las fiestas tradicionales del municipio son:

- Festival Folclórico y Cultural del Río Grande de la Magdalena: durante el segundo puente festivo de cada año se realizan estas festividades en agosto que incluye dentro de su programación desfiles náuticos, el Reinado Municipal y Departamental, la quema de pólvora sobre el Río Magdalena, shows musicales, desfile de comparsas, entre otras múltiples actividades.



RICAUORTE

El municipio cuenta con una agenda cultural institucionalizada que contiene las siguientes festividades:

- Semana Cultural y turismo religioso: desde hace 23 años se realizan diferentes actividades culturales, teatrales y artísticas en torno a la semana santa como el viacrucis en vivo, recorridos por la Iglesia Antigua Inmaculada Concepción, mitos y leyendas con el fin de recuperar la memoria histórica ancestral del Municipio.
- Festival san pedrino: en el mes de julio se realizan diferentes actividades de promoción turística y cultural del municipio que buscan reconocer y promocionar la tradición cundi-tolimense y la riqueza cultural del Municipio:
 - **Festival del tamal y la Lechona:** diferentes productores municipales de estos platos típicos participan en un concurso para definir cuál de ellos tiene el mejor sabor, actividad que es supervisada por el SENA.
 - **Reinado Municipal de la Cultura y el Turismo:** en el mes de agosto mujeres de las diferentes veredas y barrios del Municipio participan en este concurso para elegir a la representante de Ricaurte en el Reinado Departamental de Turismo.



- Día del campesino: en el mes de julio se rinde homenaje a la tradición campesina de los habitantes del municipio, en las veredas se realiza actividades culturales, deportivas y concursos en torno a esta festividad
- Reinado Departamental del Turismo: en el mes de agosto se elige a la reina que representará a Cundinamarca en el Reinado Nacional del Turismo; en este evento se realizan múltiples actividades culturales, deportivas y fluviales.
- Festival Cultural de Faroles: se realiza entre el 7 y 8 de diciembre, es una tradición desde hace 13 años. Es un festival donde se hace un homenaje a la Virgen Inmaculada Concepción donde ubican más de 3000 faroles artesanales en la calle principal del Municipio, faroles que son realizados a mano por la propia comunidad, con elementos entregados por la Administración Municipal. Además de la conmemoración religiosa, se busca embellecer el Municipio y atraer visitantes de diferentes partes del País.
- Alumbrado navideño: el municipio de Ricaurte se ha destacado por tener alumbrados muy bonitos en época de diciembre, para esta fecha se hace la ruta "Ricaurte vive la magia de la navidad", evento donde es posible disfrutar

el pesebre en diferentes modalidades, novenas de aguinaldo y actividades asociadas a la navidad.

GIRARDOT

La festividad más importante del municipio es:

- Reinado Nacional del Turismo: en la segunda semana del mes de octubre se realizan estas festividades que buscan resaltar la importancia del turismo en el ámbito nacional. En este Festival se puede disfrutar de actividades como muestras folclóricas, presentaciones de artistas de talla nacional e internacional, comparsas, cabalgatas, desfiles, exposiciones artesanales, entre otras actividades que se pueden realizar en el marco de este Reinado.

FLANDES

- La celebración más importante del municipio es el Cumpleaños de Flandes, que se lleva a cabo el 5 de enero de cada año, fecha en la cual también se celebra el día del Viudo de Capaz, festividad que fue decretada a través de acuerdo municipal.



GASTRONOMÍA

En los departamentos de Cundinamarca y Tolima puedes encontrar diferentes opciones de platos típicos, los cuales describimos a continuación: !



SOACHA

Este Municipio cuenta con variedad de platos típicos, como el piquete, la sopa de arroz, los dulces como cortados y derivados de la leche, la panucha soachuna, la almojábana y la garulla, siendo estos dos últimos reconocidos como patrimonio cultural e inmaterial del departamento de Cundinamarca a través de la ordenanza N° 214 de 2014.

SIBATÉ

En el Municipio el plato típico es el cuchuco con espinazo, la picada, las fresas con crema y los derivados de esta fruta.

GRANADA

Si bien no se cuenta con plato típico institucionalizado, es tradicional del Municipio el chorizo y la arepa, que se pueden adquirir en los restaurantes ubicados sobre la vía.

SILVANIA

El plato típico tradicional del Municipio es el sancocho silvanense, el cual se compone de productos propios de la Región como el balú, la guatila, el plátano, la mazorca, pollo, gallina, res y cerdo.

FUSAGASUGÁ

El municipio cuenta con una variedad gastronómica, especialmente criolla, destacándose la trucha, vara con arepa, conejo gratinado, gallina criolla y fritanga.

ICONONZO

El plato típico de este Municipio tolimense es La chanfaina, la cual se compone de arroz verde con vísceras de cerdo. Al igual que otros municipios de la Región se produce y se consume la lechona, el tamal, el envuelto y la chicha de maíz.

MELGAR

Es típico del Municipio la mantecada, el caldo de cucha, el viudo de capaz, la avena, el tamal, la achira, el raspao y el cholao.

CARMEN DE APICALÁ

Se reconocen como platos típicos del Municipio a la lechona y el tamal, los cuales son propios de la Región Tolimense.

NILO

El referente gastronómico del Municipio es el sancocho de gallina nilense, plato típico que fue reconocido por el SENA.

SUAREZ

En el Municipio no hay un plato típico declarado, sin embargo, se ofrecen diversas preparaciones de cachaco, que son posibles disfrutar de manera dulce y salada; adicional al ser un municipio ribereño es posible encontrar con facilidad viudo de pescado.

RICAURTE

A través del SENA y el Ministerio de Cultura, se logró dar reconocimiento al plato típico del municipio denominado "Ricapez a la Canoa", el cual es elaborado con pescado capaz del Río Magdalena, acompañado de arepa de maíz pelado y limonada de mamoncillo.

Adicional al plato institucionalizado, en el municipio se reconoce como comida típica el tamal, lechona y variedad de platos de pescado que se ofrecen en diferentes restaurantes ubicados a orilla del río.

GIRARDOT

El Municipio logró institucionalizar su plato típico a través del SENA, el cual lleva como nombre "La Viuda del Magdalena", un plato originario de las orillas del Río, cuya preparación se basa en tres pescados propios del Río Magdalena como son el bagre, bocachico y capaz, acompañados de papa, yuca, plátano, cachaco, ahuyama, arroz blanco y consomé, con una bebida refrescante de limonada de panela.

FLANDES

El referente gastronómico del Municipio es el Viudo de Pescado que se ofrece con capaz, bagre, bocachico y nicuro que da el río Magdalena. Estos platos son posibles disfrutar en los restaurantes típicos de comida ribereña que se encuentran ubicados en el puente férreo, la variante del Municipio y el Puente Ospina.

Adicional al viudo de pescado se considera como típico: los tamales, lechona, arepas de maíz, insulsos y achiras, estas últimas son posibles adquirirlas en el barrio San Luis del municipio, en donde están ubicadas las bizcocherías más importantes: El buen gusto, San Luis y Bocanegra, con una tradición de más de 48 años en fabricación de achiras, arequipes y dulces.



ARTESANÍAS

En algunos de los municipios ubicados en nuestro corredor vial, es posible encontrar artesanías elaboradas por personas de la comunidad, elementos que hoy en día son considerados atractivos a la hora de visitar y conocer un lugar:



SILVANIA

En este Municipio se destacan las artesanías en mimbre, madera, guadua, llantas reutilizadas y fibras naturales, que se materializan en elementos decorativos para el hogar, enseres y juguetes para niños.

ICONONZO

En la vereda Cafrería de este Municipio es posible encontrar un emprendimiento familiar denominado "Mini Jardines Mechis" que realiza artesanías con troncos reciclados de los cultivos del café y de la naturaleza en general, siendo su atractivo principal la elaboración de pequeños jardines que sirven como decoración o souvenir.



MELGAR

En este Municipio se encuentra variedad de artesanías elaboradas en totumo, material que es representativo de este municipio, sin embargo, también se realiza bisutería y textiles, en su mayoría por madres cabeza de familia.

FLANDES

Las artesanías que son comunes encontrar en este Municipio son: talla de madera, específicamente el totumo; atarrayas, trabajos manuales como sombreros pintados, muñquería, bisutería, bordados, decoración de alpargatas, llaveros y las vasijas de barro, estas últimas son posibles de encontrar en la vereda El Colegio, donde residen artesanas con una tradición de más de 34 años en fabricación de este tipo de elementos que son utilizados en su mayoría para empaquetar dulces y arequipes.



