

Al contestar por favor cite estos datos:
Radicado No. 202250000064461

Bogotá D.C.,

Señora:

LADY ROCIO RAMÍREZ AREVALO (C.C. No.53.030.494)

Predio denominado PUERTO RICO

Vereda Melgar (Según Folio de Matricula Inmobiliaria)

Vereda El Salero (Según Escritura Pública)

Municipio de Melgar.

Departamento de Tolima.

REFERENCIA:

Contrato de Concesión bajo el esquema de APP No. 4 del 18 de octubre de 2016. "Realización de los Estudios, Diseños, Construcción, Operación, Mantenimiento, Gestión Social, Predial y Ambiental de la ampliación tercer carril – doble calzada Bogotá – Girardot".

ASUNTO:

Notificación por AVISO de la Oferta Formal de Compra No. 202250000048981 del 22 de agosto de 2022. Predio TCBG-2-050-2.


Respetados señores:

Como es de conocimiento general, la **AGENCIA NACIONAL DE INFRAESTRUCTURA -ANI**, identificada con NIT. 830.125.996.9, en coordinación con el Concesionario **VÍA 40 EXPRESS S.A.S.**, identificado con NIT. 901.009.478-6, en virtud del Contrato de Concesión bajo el esquema APP No. 4 el 18 de octubre de 2016, se encuentra ejecutando el proyecto vial "Ampliación Tercer Carril –Doble Calzada Bogotá – Girardot", como parte de la modernización de Infraestructura de Transporte en Colombia, el cual fue declarado de Utilidad Pública e Interés Social.

En virtud de lo anterior, el Concesionario **VÍA 40 EXPRESS S.A.S.** en delegación de la **AGENCIA NACIONAL DE INFRAESTRUCTURA -ANI**, el día 22 del mes de agosto del año 2022 expidió la Oferta Formal de Compra No. 202250000048981 por medio de la cual se dispone la adquisición del terreno sobre un predio denominado PUERTO RICO, Vereda Melgar (Según Folio de Matricula Inmobiliaria), Vereda El Salero (Según Escritura Pública), jurisdicción del municipio de Melgar, departamento de Tolima, localizado en las abscisas: Inicial K000+304,55 – Abscisas Final: K000+314,61; localizado en el margen Izquierda, identificado con la Matricula Inmobiliaria No. 366-25560 de la Oficina de Registro de Instrumentos Públicos de Melgar y Cedula Catastral No. 73-449-00-01-00-00-0008-0020-0-00-00-0000, cuyo titular del derecho real de dominio es la señora **LADY ROCIO RAMÍREZ AREVALO**. identificada con Cedula de Ciudadanía **No. 53.030.494**.

Carrera 13 No.97-76, Edificio ASTAF Oficina 301, Bogotá, Colombia – Teléfono: (57) (1) 3906013

www.via40express.com



Al contestar por favor cite estos datos:
Radicado No. 20225000064461

Que el día 22 del mes de agosto del año 2022, se envió al predio la citación con radicado No. 20225000048991, para la notificación personal de la Oferta arriba indicada, a través de la empresa de correo certificado de SERVICIOS POSTALES NACIONALES S.A. 4/72 con número de guía CU002509184CO la cual certificó como causal de devolución "No reclamado"; así mismo la citación enunciada, fue publicada en la cartelera y página Web del Concesionario, y la página Web de la Agencia Nacional de Infraestructura-ANI, durante el periodo del 30 de agosto de 2022 hasta su fecha de desfijación 05 de septiembre de 2022, donde se informa las condiciones de tiempo, modo y lugar para efectuar la debida notificación personal.

Así las cosas y transcurridos cinco (5) días hábiles siguientes a la fecha de desfijado de la comunicación, y de conformidad con lo estipulado en el artículo 69 de la ley 1437 de 2011, se procede a publicar el presente aviso junto con la copia integra de la oferta formal de compra en la cartelera y página Web del Concesionario, y la página Web de la Agencia Nacional de Infraestructura-ANI.

Contra la indicada oferta de compra no procede recurso alguno y se entenderá notificada al finalizar el quinto día de la publicación del presente aviso en el lugar de destino de conformidad con lo estipulado en el artículo 69 y 75 de la ley 1437 de 2011, en concordancia con el artículo 13 de la ley 9 de 1989.

Atentamente,



DIEGO ARROYO BAPTISTE

Suplente del Representante Legal de la Concesión **VÍA 40 EXPRESS S.A.S**
Firma delegataria de la **AGENCIA NACIONAL DE INFRAESTRUCTURA- ANI.**

Proyectó: CR40.

Revisó: EM

[GERENCIA CONTRACTUAL] SANDRA NEGRETTE |



Carrera 13 No.97-76, Edificio ASTAF Oficina 301, Bogotá, Colombia – Teléfono: (57) (1)
3906013

www.via40express.com



Al contestar por favor cite estos datos:
Radicado No. 20225000048981

Bogotá D.C., 22 AGO 2022

Señora:
LADY ROCIO RAMÍREZ AREVALO (C.C. N°53.030.494)
Predio denominado PUERTO RICO
Vereda Melgar (Según Folio de Matrícula Inmobiliaria)
Vereda El Salero (Según Escritura Pública)
Municipio de Melgar
Departamento del Tolima

REFERENCIA: Contrato de Concesión bajo el esquema de APP No. 4 del 18 de octubre de 2016 "Realización de los Estudios, Diseños, Construcción, Operación, Mantenimiento, Gestión Social, Predial y Ambiental de la ampliación tercer carril – doble calzada Bogotá – Girardot"

ASUNTO: Oficio por el cual se presenta la **OFERTA FORMAL DE COMPRA** y se dispone la adquisición del predio junto con sus Construcciones anexas, Cultivos y Especies, ubicados en las siguientes abscisas inicial: K000+304,55 – Abscisas Final: K000+314,61; localizado en la margen Izquierda del proyecto **AMPLIACIÓN TERCER CARRIL – DOBLE CALZADA BOGOTÁ – GIRARDOT**, unidad Funcional 2, Predio denominado PUERTO RICO, Vereda Melgar (Según Folio de Matrícula Inmobiliaria), Vereda El Salero (Según Escritura Pública), Municipio de Melgar, departamento del Tolima, identificado con la Cédula Catastral No. **73-449-00-01-00-00-0008-0020-0-00-00-0000**, Matrícula Inmobiliaria No. **366-25560** de la Oficina de Registro de Instrumentos Públicos de Melgar y Ficha Predial No. **TCBG-2-050-2**.

Respetada señora:

Como es de conocimiento general, la **AGENCIA NACIONAL DE INFRAESTRUCTURA -ANI**, identificada con NIT. 830.125.996.9, en coordinación con el Concesionario **VÍA 40 EXPRESS S.A.S.**, identificado con NIT. 901.009.478-6, en virtud del Contrato de Concesión bajo el esquema APP No. 4 el 18 de octubre de 2016, ejecutarán el proyecto vial "Ampliación Tercer

Carrera 13 No.97-76, Edificio ASTAF Oficina 301, Bogotá, Colombia – Teléfono: (57) (1) 3906013



Al contestar por favor cite estos datos:
Radicado No. 20225000048981

Carril –Doble Calzada Bogotá – Girardot”, como parte de la modernización de Infraestructura de Transporte en Colombia.

De acuerdo con el mencionado Contrato de Concesión y con fundamento en el artículo 34 de la Ley 105 de 1993, la **AGENCIA NACIONAL DE INFRAESTRUCTURA -ANI-** ha delegado a **VÍA 40 EXPRESS S.A.S.**, la totalidad del proceso de adquisición predial de los inmuebles necesarios para la ejecución del mencionado Proyecto Vial.

En virtud de lo anterior, la **AGENCIA NACIONAL DE INFRAESTRUCTURA-ANI**, a través de este Concesionario requiere por motivos de utilidad pública y de conformidad al artículo 58 de la Ley 388 de 1997, el predio identificado en el asunto, conforme a la descripción de la ficha predial No. TCBG-2-050-2, de la cual se anexa copia de la totalidad del terreno del Predio denominado PUERTO RICO, Vereda Melgar (Según Folio de Matrícula Inmobiliaria), Vereda El Salero (Según Escritura Pública), Municipio de Melgar, departamento del Tolima, identificado con la Cédula Catastral No. **73-449-00-01-00-00-0008-0020-0-00-00-0000**, Matrícula Inmobiliaria No. **366-25560** de la Oficina de Registro de Instrumentos Públicos de Melgar. Dicho terreno cuenta con el área total requerida de **DOSCIENTOS METROS CUADRADOS (200,00M²)**, junto con sus construcciones anexas, cultivos y especies.

Así las cosas, el valor del Avalúo Comercial Corporativo elaborado por la Corporación **LONJA INMOBILIARIA DE BOGOTÁ D.C** de fecha **25 de mayo de 2022**, por la suma de: **CUARENTA MILLONES TRESCIENTOS NOVENTA Y TRES MIL CUATROCIENTOS VEINTIDÓS PESOS MONEDA CORRIENTE (\$40.393.422,00)** Correspondiente al avalúo del área del terreno, Construcciones anexas, cultivos y especies presentes en el terreno objeto, así:

DESCRIPCIÓN	UNIDAD	DIMENSIÓN	VALOR UNITARIO	SUB TOTAL
TERRENO				
U.F.1	Ha	0,020000	\$ 1.136.856.000	\$ 22.737.120
TOTAL TERRENO				\$ 22.737.120
CONSTRUCCIONES ANEXAS				
M1	m	10,00	\$ 843.400	\$ 8.434.000
M2	un	9	\$ 745.600	\$ 6.710.400
M3	un	1	\$ 2.439.200	\$ 2.439.200
TOTAL CONSTRUCCIONES ANEXAS				\$ 17.583.600
CULTIVOS Y ESPECIES				
Cobertura vegetal nativa	m2	100,73	\$ 492	\$ 49.559
Cobertura en rastrojo medio	m2	94,46	\$ 245	\$ 23.143
TOTAL CULTIVOS Y ESPECIES				\$ 72.702
TOTAL AVALUO				\$ 40.393.422

Carrera 13 No.97-76, Edificio ASTAF Oficina 301, Bogotá, Colombia – Teléfono: (57) (1) 3906013



Al contestar por favor cite estos datos:
Radicado No. 202250000048981

Adicionalmente, se reconoce la suma de **TRESCIENTOS SETENTA Y OCHO PESOS MONEDA CORRIENTE (\$378)**, que corresponde al valor de daño emergente 5. Impuesto Predial, en aplicación del resarcimiento económico de que trata la Resolución 898 de 2014, Resolución 1044 de 2014 expedidas por el Instituto Geográfico Agustín Codazzi – IGAC, de conformidad con lo establecido en el artículo 61 de la Ley 388 de 1997, que será objeto de reconocimiento adicional. Así:

DAÑO EMERGENTE		
ITEM	MONTO COMPENSADO	OBSERVACIONES
1. Notariado y Registro	\$ 0	
2. Desmonte, embalaje, traslado y montaje de bienes muebles	\$ 0	
3. Desconexión de servicios públicos	\$ 0	
4. Arrendamiento y/o almacenamiento provisional	\$ 0	
5. Impuesto Predial	\$ 378	
6. Adecuación de áreas remanentes	\$ 0	
7. Perjuicios derivados de la terminación de contratos	\$ 0	
LUCRO CESANTE		
1. Pérdida de utilidad por contratos que dependen del inmueble objeto de adquisición	\$ 0	
2. Pérdida de utilidad por otras actividades económicas	\$ 0	
VALOR TOTAL DAÑO EMERGENTE + LUCRO CESANTE	\$ 378	

Nos permitimos informarle que el Avalúo Comercial Corporativo mediante el cual se obtiene el valor de adquisición, se elaboró con fundamento en lo consagrado en el Decreto 422 de 2000, y en desarrollo de los métodos valuatorios previstos por la Resolución 620 de 2008, el Decreto Reglamentario 1420 del 24 de julio de 1998, los artículos 23 y 37 de la Ley 1682 de 2013, modificada por la Ley 1742 del 26 de diciembre de 2014. El mismo, tendrá una vigencia de un (1) año, contado desde la fecha de su comunicación o desde la fecha en que fue decidida y notificada la revisión y/o impugnación del mismo, según lo dispuesto en el párrafo 2º del artículo 24 de la Ley 1682 de 2013, modificado por el artículo 9 de la Ley 1882 de 2018.

De acuerdo con lo establecido en el artículo 25 de la Ley 1682 de 2013 modificado por el artículo 10 de la Ley 1882 de 2018, a partir de la notificación de la presente oferta de compra, se entenderá iniciada la etapa de enajenación voluntaria, en la cual la propietaria tendrá un término de **quince (15) días hábiles para manifestar su voluntad**, bien sea aceptándola o rechazándola, con ocasión de lo cual deberá manifestarlo al Concesionario mediante comunicación escrita que deberá allegar a las oficinas ubicadas en la carrera 27 N°21-36

Carrera 13 No.97-76, Edificio ASTAF Oficina 301, Bogotá, Colombia – Teléfono: (57) (1) 3906013



Al contestar por favor cite estos datos:
Radicado No. 20225000048981

Consortio Vial Ruta 40 en la ciudad de Fusagasugá, Departamento de Cundinamarca, y/o comunicarse a los números telefónicos 3228091453- 3148145329 o a los correos electrónicos correspondencia@consorcioruta40.com y eospina@consorcioruta40.com.

Por otra parte, el Artículo 61 de la Ley 388 de 1997, en concordancia con el Artículo 25 de la Ley 1682 de 2013, que fue modificado por el Artículo 10° de la Ley 1882 de 2018, indica que será obligatorio iniciar el proceso de expropiación si transcurridos treinta (30) días hábiles después de la comunicación de la oferta de compra, no se ha llegado a un acuerdo formal para la enajenación voluntaria, contenido en un contrato de promesa de compraventa y/o escritura pública; en estos mismos términos, se entenderá que la propietaria o poseedora del predio renuncia a la negociación cuando: a) Guarde silencio sobre la oferta de negociación directa, b) Dentro del plazo para aceptar o rechazar la oferta no se logre acuerdo, o c) No suscriban la escritura o la promesa de compraventa respectiva en los plazos fijados en la presente ley por causas imputables a ellos mismos.

El ingreso obtenido por la enajenación de los inmuebles requeridos por motivos de utilidad pública no constituye, para fines tributarios, renta gravable ni ganancia ocasional, siempre y cuando la negociación se produzca por la vía de la enajenación voluntaria, de acuerdo con lo dispuesto por el inciso 4° del artículo 15 de la ley 9ª de 1989.

Así mismo, en caso de adelantar el procedimiento de adquisición por vía de enajenación voluntaria, la **AGENCIA NACIONAL DE INFRAESTRUCTURA** a través de **VÍA 40 EXPRESS S.A.S.** cancelará directamente a la Notaría y a la Oficina de Registro de Instrumentos Públicos los gastos de escrituración y registro, respectivamente, tomando este pago como parte de daño emergente.

En la presente oferta se incluye la solicitud de un permiso de intervención voluntaria sobre el inmueble objeto de oferta, en los términos del artículo 27 de la Ley 1682 de 2013, modificado por el artículo 11 de la Ley 1882 de 2018, del cual se hará uso en el evento de requerirse, **CONSTITUYÉNDOSE EN ENTREGA ANTICIPADA** que se hace efectiva con la firma del presente acuerdo y la entrega material del predio.

Por lo anterior, y atendiendo a lo establecido en el numeral 8.5 (c) del Apéndice 7 Gestión Predial del Contrato de Concesión APP No. 4 el 18 de octubre de 2016, mediante el presente escrito solicitamos a la vez su aceptación para suscribir un permiso de intervención voluntaria que facilite la ejecución de las obras civiles propias del proceso constructivo del proyecto,

Carrera 13 No.97-76, Edificio ASTAF Oficina 301, Bogotá, Colombia – Teléfono: (57) (1)
3906013



Al contestar por favor cite estos datos:
Radicado No. 20225000048981

conforme a lo establecido por el artículo 27 de la ley 1682 de 2013, modificado por el artículo 11 de la Ley 1882 de 2018.

De conformidad con lo dispuesto en el inciso 4º del artículo 61 de la Ley 388 de 1.997, en concordancia con el artículo 13 de la Ley 9ª de 1989, la notificación del presente acto se hará con sujeción a las reglas del Código de Procedimiento Administrativo y de lo Contencioso Administrativo, y no dará lugar a recursos en la vía gubernativa.

Contra el presente comunicado no procede recurso alguno, de conformidad con lo dispuesto en los artículos 61 de la Ley 388 de 1997 en concordancia con el inciso primero del artículo 13 de la Ley 9 de 1989 y artículo 75 del Código de Procedimiento Administrativo y de lo Contencioso Administrativo.

Acompaño para su conocimiento copia de la Ficha Técnica Predial No. TCBG-2-050-2, copia del Avalúo Comercial Corporativo elaborado por la Corporación **LONJA INMOBILIARIA DE BOGOTÁ D.C** de fecha **25 de mayo de 2022**, copia del plano predial del terreno total a adquirir y la normatividad vigente que rige la materia.

Cordialmente,



DIÉGO ARROYO BAPTISTE
Representante Legal Suplente
VÍA 40 EXPRESS S.A.S.

Firma delegataria de la **AGENCIA NACIONAL DE INFRAESTRUCTURA- ANI**

Anexo: Copia de la Ficha Predial, Plano Predial, Avalúo Comercial Corporativo y Certificación de Uso de Suelo expedida por la Oficina de Planeación del municipio de Melgar.

Proyectó: CR40.

Revisó: EM

[GERENCIA CONTRACTUAL] SANDRA NEGRETTE |



Carrera 13 No.97-76, Edificio ASTAF Oficina 301, Bogotá, Colombia – Teléfono: (57) (1)
3906013

www.via40express.com



PROYECTO:
AMPLIACIÓN A TERCER CARRIL BOGOTÁ GIRARDOT

CONTRATO DE CONCESIÓN No 04 de 2016

CONTRATISTA: CONSORCIO RUTA 40

CONCESIONARIO: VIA 40 EXPRESS

INTERVENTORIA: CONSORCIO SEG-INCOPLAN

AVALÚOS 27 MAYO 2022

APROBACIÓN AVALÚOS POR INTERVENTORIA

AVALÚOS 28 JUNIO 2022

No	No.Predio	NOMBRE PROPIETARIO	FICHA PREDIAL	ESTUDIO DE TÍTULOS	FICHA SOCIAL	AVALÚO	OBSERVACIONES
1	TCBG-6-377	ROZO VELA GLORIA INES VALERO GARCIA HERNANDO ALFREDO	0	0	0	1	
2	TCBG-6-556	PACHON GUTIERREZ NUBIA	0	0	0	1	
3	TCBG-2-036	ANA PATRICIA SARMIENTO LÓPEZ, ARMANDO HILARIO SARMIENTO LÓPEZ, CARLOS ALBERTO SARMIENTO LÓPEZ, GABRIEL AURELIO SARMIENTO LÓPEZ, JAIRO ALFONSO SARMIENTO LÓPEZ, MARÍA TERESA SARMIENTO LÓPEZ, MARTHA AURELIA SARMIENTO LÓPEZ, RAFAEL ANTONIO SARMIENTO LÓPEZ, EL	0	0	0	1	
4	TCBG-2-026-2	LUZ STELLA GUTIERREZ DE PEREZ	0	0	0	1	
5	TCBG-2-028	ANA LIGIA RODRIGUEZ ESCOBAR, FERNEY RODRIGUEZ ESCOBAR, GLADYS RODRIGUEZ ESCOBAR, HECTOR RODRIGUEZ ESCOBAR, LUZ MARY RODRIGUEZ ESCOBAR, MARIA YOLIMA RODRIGUEZ ESCOBAR, REINALDO RODRIGUEZ ESCOBAR	0	0	0	1	
6	TCBG-2-038	ELVIA ROJAS HERNÁNDEZ	0	0	0	1	
7	TCBG-2-039	ALFONSO TRIANA	0	0	0	1	
8	TCBG-2-042	ALFONSO RODRIGUEZ, ANA ELSA VARGAS RODRIGUEZ, ANGEL MARIA VARGAS RODRIGUEZ, BEATRIZ DE LAS MERCEDES VARGAS RODRIGUEZ, JOSE EMILIANO VARGAS RODRIGUEZ, LUIS ARTURO VARGAS RODRIGUEZ Y MARINA VARGAS RODRIGUEZ	0	0	0	1	
9	TCBG-2-043	ALFONSO RODRIGUEZ, ANA ELSA VARGAS RODRIGUEZ, ANGEL MARIA VARGAS RODRIGUEZ, BEATRIZ DE LAS MERCEDES VARGAS RODRIGUEZ, JOSE EMILIANO VARGAS RODRIGUEZ, LUIS ARTURO VARGAS RODRIGUEZ Y MARINA VARGAS RODRIGUEZ	0	0	0	1	
10	TCBG-2-044-1	MARIA DE LOS ANGELES PEREZ DE AYA	0	0	0	1	
11	TCBG-2-049	MARIA DE LOS ANGELES PEREZ DE AYA	0	0	0	1	
12	TCBG-2-050-2	LADY ROCIO RAMIREZ ARÉVALO	0	0	0	1	
13	TCBG-2-066	MARIA LEONOR SUAREZ DE SUAREZ Y RIGOBERTO SUAREZ RICON	0	0	0	1	
14	TCBG-2-067	FABIO SOLANO PERDOMO, MARIA RUBIELA SOLANO PERDOMO, ALBA LUZ SOLANO DE ALVAREZ, MARIA AYDEE BETANCOURT PERDOMO, WILSON BETANCOURT PERDOMO, JOSE WILLER BETANCOURT PERDOMO, ANNELIES SOLANO CASTRO, KAREN LORENA SOLANO LONDOÑO, CARLOS ANDRES SOLANO CASTRO Y	0	0	0	1	
15	TCBG-2-068	FABIO SOLANO PERDOMO, MARIA RUBIELA SOLANO PERDOMO, ALBA LUZ SOLANO DE ALVAREZ, MARIA AYDEE BETANCOURT PERDOMO, WILSON BETANCOURT PERDOMO, JOSE WILLER BETANCOURT PERDOMO, ANNELIES SOLANO CASTRO, KAREN LORENA SOLANO LONDOÑO, CARLOS ANDRES SOLANO CASTRO Y	0	0	0	1	
16	TCBG-2-069	CLAUDIA CONSTANZA DEL ROSARIO GAMA MARTINEZ, DIANA HERCILIA GAMA MARTINEZ, LUIS ALEJANDRO GAMA MARTINEZ Y HERSILIA MARTINEZ DE GAMA	0	0	0	1	
17	TCBG-2-070	ISABEL CASTRO RODRIGUEZ	0	0	0	1	
18	TCBG-3-080	JAIME AUGUSTO ARCILA MONTOYA, CIRO ALBERTO ARISMENDI OROZCO, JOSE OCTAVIO BOTERO GOMEZ, OSCAR HERNAN BOTERO GOMEZ, NESTOR RAUL CARDOZO CUELLAR, GERMAN RICARDO CASAS BENJUMEA, JOSE ARNULFO CASTAÑO GOMEZ, OMAIRA DEL ROSARIO GIRALDO BOTERO, JESUS ORLANDO GIR	0	0	0	1	
19	TCBG-3-220-2	COLOMBIANA DE HOTELES LTDA EN OCUPACION	0	0	0	1	
20	TCBG-3-481-1	SONIA CAROLA CRISTANCHO OLARTE	0	0	0	1	
21	TCBG-3-481-2	SONIA CAROLA CRISTANCHO OLARTE	0	0	0	1	
22	TCBG-2-053-1	MARIA MARGARITA SUÁREZ SUÁREZ	0	0	0	1	

Nelson Ricardo Carvajal Torres
NELSON RICARDO CARVAJAL TORRES
Profesional Predial
CONSORCIO SEG-INCOPLAN



Lonja Inmobiliaria de Bogotá D.C.

Inscripción Cámara de Comercio de Bogotá: 00000815



AVALUO COMERCIAL CORPORATIVO

PREDIO TCBG-2-050-2

CLASE DE INMUEBLE: RURAL- LOTE DE TERRENO

DIRECCIÓN: VILLA ZORAYA LA REFORMA

VEREDA: LA REFORMA

MUNICIPIO: MELGAR

DEPARTAMENTO: TOLIMA

SOLICITANTE: CONSORCIO RUTA 40

SOLICITANTE: El siguiente avalúo comercial corporativo se realiza en desarrollo del contrato de prestación de servicios N° 68IF2C7748-61-2017 (OXC (68) RUTA 40) del día 06 del mes de septiembre de 2017. Celebrado entre CONSORCIO RUTA 40 y LONJA INMOBILIARIA DE BOGOTÁ D.C.

BOGOTÁ D.C., MAYO 25 DE 2022

✓ n 28/6/22



TABLA DE CONTENIDO

1.	INFORMACIÓN GENERAL	4
1.1.	SOLICITANTE	4
1.2.	TIPO DE INMUEBLE	4
1.3.	TIPO DE AVALÚO	4
1.4.	MARCO JURÍDICO.....	4
1.5.	DEPARTAMENTO	4
1.6.	MUNICIPIO	4
1.7.	VEREDA O CORREGIMIENTO.....	4
1.8.	DIRECCIÓN DEL INMUEBLE	4
1.9.	ABSCISADO DE ÁREA REQUERIDA	4
1.10.	USO ACTUAL DEL INMUEBLE.....	4
1.11.	USO POR NORMA.....	4
1.12.	INFORMACIÓN CATASTRAL PREDIO.....	4
1.13.	FECHA DE VISITA AL PREDIO	4
1.14.	FECHA DE INFORME DE AVALÚO.....	4
2.	DOCUMENTOS CONSULTADOS	4
3.	INFORMACIÓN JURÍDICA	5
3.1.	PROPIETARIOS	5
3.2.	TÍTULO DE ADQUISICIÓN:	5
3.3.	MATRICULA INMOBILIARIA	5
3.4.	OBSERVACIONES JURÍDICAS	5
4.	DESCRIPCIÓN GENERAL DEL SECTOR	5
4.1.	DELIMITACIÓN DEL SECTOR.....	5
4.2.	ACTIVIDAD PREDOMINANTE	6
4.3.	TOPOGRAFÍA	6
4.4.	CARACTERÍSTICAS CLIMÁTICAS.....	6
4.5.	CONDICIONES AGROLÓGICAS	6
4.6.	SERVICIOS PÚBLICOS	6
4.7.	SERVICIOS COMUNALES.....	6
4.8.	VÍAS DE ACCESO Y TRANSPORTE	6
5.	REGLAMENTACIÓN URBANÍSTICA	6
6.	DESCRIPCIÓN GENERAL DEL INMUEBLE	7
6.1.	UBICACIÓN	7
6.2.	ÁREA DEL TERRENO.....	8



PREDIO TCBG-2-050-2

6.3.	LINDEROS	8
6.4.	VÍAS DE ACCESO AL PREDIO.....	9
6.5.	UNIDADES FISIOGRAFICAS.....	9
6.6.	ÁREAS CONSTRUIDAS.....	9
6.7.	CARACTERÍSTICAS CONSTRUCTIVAS.....	9
6.8.	ANEXOS, OTRAS CONSTRUCCIONES.....	9
6.9.	CULTIVOS ESPECIES	10
7.	MÉTODO DE AVALÚO	10
8.	INVESTIGACIÓN ECONÓMICA INDIRECTA.....	10
8.1.	RELACIÓN DE OFERTAS OBTENIDAS	10
8.2.	DEPURACIÓN DEL MERCADO	11
9.	INVESTIGACIÓN DIRECTA.....	11
9.1.	PROCESAMIENTO ESTADÍSTICO ENCUESTAS.....	11
10.	CÁLCULOS VALOR TERRENO	12
10.1.	PROCESAMIENTOS ESTADÍSTICOS (MÉTODO DE COMPARACIÓN)....	12
10.2.	ANÁLISIS DE LOS DATOS OBTENIDOS DESCRIPTIVAMENTE	13
10.3.	SERVIDUMBRES	13
10.4.	ZONAS DE PROTECCIÓN.....	13
11.	CÁLCULOS VALOR CONSTRUCCIONES	14
11.1.	COSTOS DE REPOSICIÓN	14
11.2.	DEPRECIACIÓN FITTO Y CORVINI.....	14
12.	CÁLCULO VALOR ANEXOS.....	14
12.1.	COSTOS DE REPOSICIÓN	14
12.2.	DEPRECIACIÓN FITTO Y CORVINI	14
13.	CÁLCULOS VALOR CULTIVOS Y/O ESPECIES	14
13.1.	SOPORTES DE VALORES DE CULTIVOS Y ESPECIES	14
14.	CONSIDERACIONES GENERALES.	15
15.	RESULTADO DE AVALÚO	16
16.	DOCUMENTOS ANEXOS.....	17



PREDIO TCBG-2-050-2

1. INFORMACIÓN GENERAL

- 1.1. **SOLICITANTE:** El siguiente avalúo comercial corporativo se realiza en desarrollo del contrato N° 68IF2C7748-61-2017 (OXC (68) RUTA 40) del día 06 del mes de septiembre de 2017 de prestación de servicios Celebrado entre CONSORCIO RUTA 40 y LONJA INMOBILIARIA DE BOGOTÁ D.C.
- 1.2. **TIPO DE INMUEBLE:** Lote de terreno.
- 1.3. **TIPO DE AVALÚO:** Avalúo comercial corporativo.
- 1.4. **MARCO JURÍDICO:** En la realización de este estudio hemos tenido en cuenta los parámetros establecidos en la Ley 9 de 1989, Ley 388 de 1997, Ley 1682 de 2013, Ley 1673 de 2013, Decreto 1170 de 2015, Decreto 2181 de 2006, Decreto 556 de 2014, Resolución IGAC 620 de 2008, Resolución 898 de 2014, Resolución 1044 de 2014, Resolución IGAC 316 de 2015 y demás normatividad legal vigente en materia de avalúos.
- 1.5. **DEPARTAMENTO:** Tolima.
- 1.6. **MUNICIPIO:** Melgar.
- 1.7. **VEREDA O CORREGIMIENTO:** La Reforma.
- 1.8. **DIRECCIÓN DEL INMUEBLE:** Villa Zoraya La Reforma.
- 1.9. **ABSCISADO DE ÁREA REQUERIDA:** Abscisa inicial K 000+304,55 l y abscisa final K 000+314,61 l.
- 1.10. **USO ACTUAL DEL INMUEBLE:** Al momento de la inspección del predio se encontró que tiene como uso Lote.
- 1.11. **USO POR NORMA:** De acuerdo con el certificado de uso del suelo expedido por la Secretaría de Planeación del municipio de Melgar – Tolima el uso por norma del predio es ZONA AGROFORESTAL CON ÉNFASIS TURÍSTICO.

4

1.12. INFORMACIÓN CATASTRAL PREDIO:

Cedula. Catastral actual	73-449-00-01-00-00-0008-0020-0-00-00-0000
Área de terreno	0 Ha 200,0 m ² de la totalidad del predio
Área de construcción	0,00 m ² de la totalidad del predio
Avalúo Catastral Año 2022	\$108.000

Fuente: Consulta catastral

- 1.13. **FECHA DE VISITA AL PREDIO:** 11 de mayo de 2022.
- 1.14. **FECHA DE INFORME DE AVALÚO:** 25 de mayo de 2022.

2. DOCUMENTOS CONSULTADOS

DOCUMENTOS SUMINISTRADOS

- Ficha predial del PREDIO TCBG-2-050-2
- Solicitud Certificados Uso del Suelo
- Estudio de Títulos del PREDIO TCBG-2-050-2
- Certificado Catastral



PREDIO TCBG-2-050-2

- Títulos de Adquisición
- Consulta Catastral del predio

3. INFORMACIÓN JURÍDICA

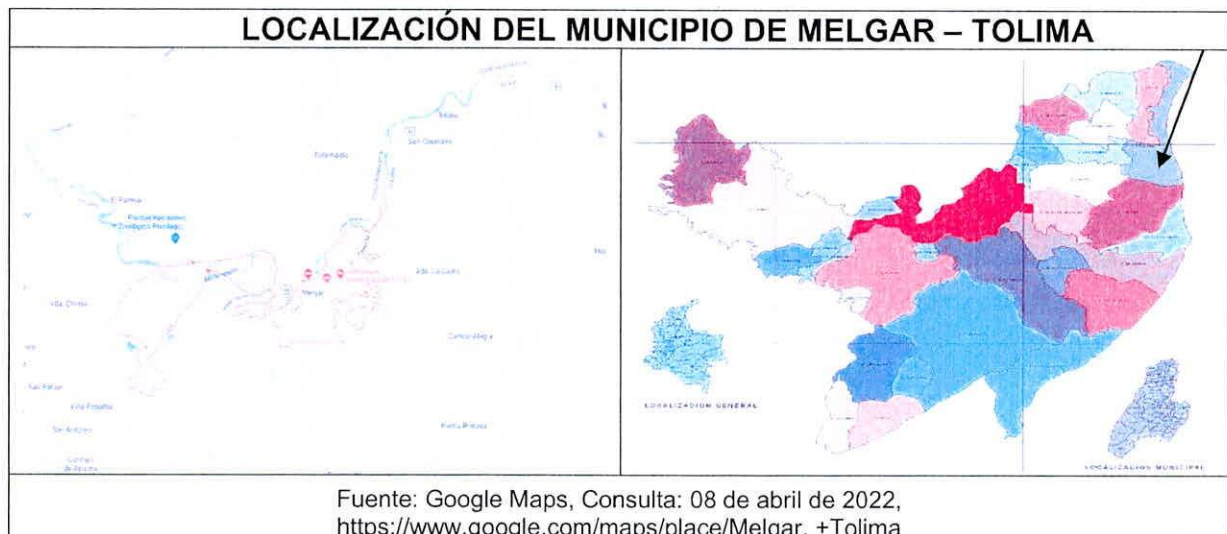
- 3.1. PROPIETARIOS:** LADY ROCÍO RAMÍREZ ARÉVALO C.C. 53.030.494
- 3.2. TÍTULO DE ADQUISICIÓN:** Escritura Pública No. 0014 del 13 de enero de 2006 otorgada en la Notaría Única de Melgar.
- 3.3. MATRICULA INMOBILIARIA:** 366- 25560.
- 3.4. OBSERVACIONES JURÍDICAS:** De conformidad con el Folio de Matrícula Inmobiliaria No. 366-25560, expedido por la Oficina de Registro de Instrumentos Públicos de Melgar, se puede determinar que sobre el inmueble objeto del presente estudio NO recaen gravámenes y limitaciones de dominio.

NOTA: El presente resumen no constituye un estudio jurídico de los títulos.

4. DESCRIPCIÓN GENERAL DEL SECTOR

- 4.1. DELIMITACIÓN DEL SECTOR:** La vereda La Reforma, se localiza al nororiente del perímetro urbano del municipio de Melgar, y delimita de la siguiente manera, al sur con la vereda La Cálcuta y La Cajita del municipio de Melgar en el departamento del Tolima; al oriente con la vereda Boquerón y Montecristo el municipio de Icononzo; al norte con la vereda San Bartolo del municipio de Nilo en el departamento de Cundinamarca; al occidente con la vereda Tokio y Las Palmas del municipio de Melgar en el departamento del Tolima.¹

5



¹ Página oficial del municipio, <http://www.Melgar-Tolima.gov.co>.



PREDIO TCBG-2-050-2

- 4.2. **ACTIVIDAD PREDOMINANTE:** Económicamente el sector depende principalmente del comercio localizado a lo largo de las vías principales, al igual que el desarrollo del sector turístico, condominios campestres y usos agropecuarios.
- 4.3. **TOPOGRAFÍA:** La superficie del sector es de topografía ondulada.
- 4.4. **CARACTERÍSTICAS CLIMÁTICAS:** El sector donde se ubica el predio objeto de estudio, corresponde a un piso térmico Templado seco. La altura promedio es de 323 msnm, y la temperatura media anual es de 28 °C.²
- 4.5. **CONDICIONES AGROLÓGICAS:** El área requerida se encuentra en la Unidad Cartográfica MQAg3, cuenta con un valor potencial de 06, y las siguientes características³:

TIPO DE SUELOS	PISO CLIMA	LITOLOGÍA	TAXONOMÍA	CARACTERÍSTICAS SUELOS	EROSIÓN
MQAg3	Templado seco	Rocas sedimentarias (areniscas y arcillolitas)	Lithic Ustorthents, Lithic Dystrustepts, Lithic Humudepts	Muy Superficiales, excesivamente drenados, Fertilidad muy baja	3

- 4.6. **SERVICIOS PÚBLICOS:** El sector cuenta con la disponibilidad de los servicios de acueducto, energía eléctrica, los cuales se encuentran en pleno uso en los predios donde se encuentran viviendas, los demás lotes no cuentan aún con la respectiva conexión, la disposición final de aguas negras se realiza en pozo séptico individualizado para cada inmueble.
- 4.7. **SERVICIOS COMUNALES:** Los servicios de educación, así como los servicios básicos de salud, asistencias técnicas y financieras se encuentran en la cabecera urbana del municipio de Melgar.
- 4.8. **VÍAS DE ACCESO Y TRANSPORTE:** El sector se ubica al Nor-oriente del municipio, por lo cual es de fácil acceso tanto vehicular como peatonal, se puede acceder en servicio particular, publico individual (taxi) y/o mototaxi y público colectivo (rutas intermunicipales), a cualquier hora prestados desde el centro del municipio, cuenta con una frecuencia de transporte aproximada de 5 minutos.

5. REGLAMENTACIÓN URBANÍSTICA

NORMA URBANÍSTICA APLICADA: De conformidad con el Plan Básico de Ordenamiento Territorial del Municipio de Melgar – Tolima, aprobado mediante Acuerdo 001 del 17 de Febrero de 2016 “POR EL CUAL SE ADOPTA LA REVISIÓN Y AJUSTE GENERAL ORDINARIO DEL PLAN BÁSICO DE


² Ibíd.

³ Instituto Geográfico Agustín Codazzi – Subdirección de Agrología. Estudio General de suelos del Departamento de Tolima. Clasificación de las tierras por su capacidad de uso, Bogotá D.C., 1994.



PREDIO TCBG-2-050-2

ORDENAMIENTO TERRITORIAL DEL MUNICIPIO DE MELGAR-TOLIMA” y de conformidad con el certificado de uso del suelo expedido por El Departamento Administrativo De Planeación Del Municipio De Melgar, el predio se encuentra en AGROFORESTAL CON ÉNFASIS TURÍSTICO. (Ver anexo 16.2 – Certificación uso del suelo).



USOS GENERALES EN EL SUELO RURAL

PRODUCCION	AGROFORESTAL		Ag	
	AGROFORESTAL CON ÉNFASIS TURÍSTICO		AgT	
	SILVOPASTORIL		svp	
	TITULOS MINEROS			

Fuente: Zonificación de uso de suelo Rural – Municipio de Melgar

6. DESCRIPCIÓN GENERAL DEL INMUEBLE

6.1. UBICACIÓN: Se trata de un predio ubicado en la vereda La Reforma, la cual se encuentra aproximadamente a 12,6 Km del perímetro urbano del Municipio de Melgar - Tolima.

PREDIO TCBG-2-050-2

UBICACIÓN DEL PREDIO



Fuente: Google Earth, Consulta: 08 de abril de 2022

6.2. ÁREA DEL TERRENO: El predio objeto de avalúo presenta las siguientes dimensiones respecto a su terreno:

ÁREA TOTAL TERRENO:	200,00 m ²
ÁREA REQUERIDA:	200,00 m ²
ÁREA REMANENTE:	0,00 m ²
ÁREA SOBRANTE:	0,00 m ²
ÁREA TOTAL REQUERIDA:	200,00 m ²

Fuente: Ficha predial TCBG-2-050-2.

6.3. LINDEROS: Los linderos del área de adquisición se relaciona a continuación:

LINDEROS	LONGITUD	COLINDANTES
NORTE	10,00 m	LUIS ALEJANDRO GAMA MARTINEZ Y OTRAS (Mj 1 - 2)
SUR	10,00 m	VÍA BOGOTÁ - GIRARDOT (Mj 3 - 4)
ORIENTE	20,00 m	FRANZ FERDINAND HODAPP TRUJILLO Y OTROS (Mj 2 - 3)
OCCIDENTE	20,00 m	MARIA TERESA SARMIENTO LOPEZ (Mj 4 - 1)

Fuente: Ficha predial TCBG-2-050-2.



PREDIO TCBG-2-050-2

- 6.4. **VÍAS DE ACCESO AL PREDIO:** Al predio objeto de avalúo se accede por la vía Nacional Bogotá-Girardot, esta vía se encuentra pavimentada en buen estado, con doble calzada en un solo sentido.
- 6.5. **UNIDADES FISIAGRÁFICAS:** La franja del área requerida presenta la siguiente unidad fisiográfica:

Unidad Fisiográfica 1 (U.F.1): Área: 200,00 m². Correspondiente a suelos con unidad climática Templado Seco, con pendiente ondulada, su uso actual es Lote, cuenta con disponibilidad de aguas suficientes, la norma de uso del suelo corresponde a AGROFORESTAL CON ÉNFASIS TURÍSTICO.
- 6.6. **ÁREAS CONSTRUIDAS:** El predio objeto de adquisición predial no presenta construcciones principales.
- 6.7. **CARACTERÍSTICAS CONSTRUCTIVAS:** El predio objeto de adquisición predial no presenta construcciones principales.
- 6.8. **ANEXOS, OTRAS CONSTRUCCIONES:** El predio objeto de adquisición predial presenta las siguientes construcciones tipificadas como anexos.

CONSTRUCCIÓN	CANTIDAD	UNIDAD	EDAD APROXIMADA EN AÑOS	ESTADO DE CONSERVACIÓN	VIDA ÚTIL (AÑOS)
M1: Muro de contención en piedra tallada superpuesta y concreto de 0.40 m de grosor y 2.00 m de altura superficial, se encuentra cimentado en zapatas de ferroconcreto y viga de amarre en ferroconcreto de (0.50 m*0.50 m).	10,00	m	15	Bueno	100
M2: Columnas en ferroconcreto de (0.30 m*0.30 m*3.50 m de altura aproximadamente), cimentadas en zapatas de ferroconcreto de (0.50 m*0.50 m).	9	un	15	Bueno a Regular	100
M3: Tanque de almacenamiento de agua de (2.00 m*2.00 m* 1.30 m de altura) con muros en ladrillo prensado pañetado e impermeabilizado de 0,20 m de grosor, tapa en concreto de 0,05 m de espesor. Se encuentra cimentado en una base de piedra de canto rodado y concreto de 0,30 m de espesor.	1	un	15	Bueno a Regular	70



PREDIO TCBG-2-050-2

6.9. CULTIVOS ESPECIES: La franja objeto de adquisición predial al momento de visita presenta como cultivos y/o especies, objeto de avalúo, los siguientes ítems:

CULTIVO / ESPECIES	CANTIDAD	UNIDAD
Cobertura vegetal nativa	100,73	m ²
Cobertura en rastrojo medio	94,46	m ²

Fuente: Ficha predial TCBG-2-050-2.

7. MÉTODO DE AVALÚO

Para la determinación del valor comercial del inmueble en estudio se siguen los lineamientos normativos establecidos en el Decreto No. 1170 del 2015, el cual compila las disposiciones del decreto 1420 del 1998, y su correspondiente Resolución Reglamentaria No. 0620 de 2008.

MÉTODO COMPARACIÓN DE MERCADO

Es la técnica valuatoria que busca establecer el valor comercial del bien, a partir del estudio de las ofertas o transacciones recientes, de bienes semejantes y comparables al del objeto de avalúo. Tales ofertas o transacciones deberán ser clasificadas, analizadas e interpretadas para llegar a la estimación del valor comercial.

10

MÉTODO DE COSTO DE REPOSICIÓN

Es el que busca establecer el valor comercial del bien objeto de avalúo a partir de estimar el costo total de la construcción a precios de hoy, un bien semejante al del objeto de avalúo, y restarle la depreciación acumulada. Ya que no se trata de una edificación nueva, el punto de partida será determinar el valor de reposición, o de construirlo nuevo y aplicar un factor de depreciación física y la depreciación por estado de conservación, para eso se utilizaron las ecuaciones consignadas en la Resolución IGAC 620 de 2008, las cuales relacionan el porcentaje de la vida y el estado de conservación basadas en las tablas de Fitto y Corvini, para así hallar el valor actual de la construcción.

8. INVESTIGACIÓN ECONÓMICA INDIRECTA

8.1. RELACIÓN DE OFERTAS OBTENIDAS:

Unidad Fisiográfica 1

Para determinar el valor por metro cuadrado de terreno bajo el régimen normativo AGROFORESTAL CON ÉNFASIS TURÍSTICO se encontraron las siguientes ofertas.



PREDIO TCBG-2-050-2

ESTUDIO DE MERCADO MELGAR RURAL								
ITEM	TEL CONTACTO	NOMBRE CONTACTO	UBICACIÓN - MUNICIPIO	SECTOR - VEREDA	DIRECCIÓN - NOMBRE	VALOR OFERTA	ÁREA TERRENO (Ha)	ÁREA CONSTRUIDA (M2)
1	321 3260216	Andrés Cardona	Melgar	La Cajita	Lote de terreno	\$ 20.000.000	0,0200	0,00
2	3204354435	John Castellón	Melgar	Alto de la Palma	Finca	\$ 295.000.000	0,0800	300,00
3	3152505008	Carlos	Melgar	El Salero	Finca	\$ 177.000.000	0,1300	80,00

8.2. DEPURACIÓN DEL MERCADO:

Unidad Fisiográfica 1

Método de Comparación o de Mercado: Para determinar el valor de Hectárea de terreno se realizó la investigación de mercado de inmuebles similares al del objeto del avalúo, se encontraron tres ofertas representativas en la zona, las cuales se presentan a continuación:

ESTUDIO DE MERCADO MELGAR RURAL													
ITEM	TEL CONTACTO	NOMBRE CONTACTO	UBICACIÓN - MUNICIPIO	SECTOR - VEREDA	DIRECCIÓN - NOMBRE	VALOR OFERTA	VALOR AJUSTADO	TERRENO		CONSTRUCCIONES			
								ÁREA (HA)	VALOR (HA)	ÁREA (m2)	VALOR / m2	VALOR TOTAL	
1	321 3260216	Andrés Cardona	Melgar	La Cajita	Lote de terreno	\$ 20.000.000,00	\$ 18.000.000	0,0200	\$ 900.000.000	0,00	\$ -	\$ -	
2	3204354435	John Castellón	Melgar	Alto de la Palma	Finca	\$ 295.000.000,00	\$ 274.350.000	0,0800	\$ 991.875.000	300,00	\$ 650.000	\$ 195.000.000	
3	3152505008	Carlos	Melgar	El Salero	Finca	\$ 177.000.000,00	\$ 175.230.000	0,1300	\$ 978.692.308	80,00	\$ 600.000	\$ 48.000.000	
MEDIA ARITMÉTICA						\$ 956.855.769,23							
DESVIACIÓN ESTÁNDAR						49.677.758,76	LÍMITE SUPERIOR	\$ 1.006.533.527,99					
COEFICIENTE DE VARIACIÓN						5,19%	LÍMITE INFERIOR	\$ 907.178.010,47					

9. INVESTIGACIÓN DIRECTA

9.1. PROCESAMIENTO ESTADÍSTICO ENCUESTAS:

De acuerdo con el artículo 9 de la Resolución 620 de 2008 del IGAC, como se encontraron ofertas de alguna manera comparables, se pueden adoptar valores, por lo que no es necesario realizar la investigación directa.



PREDIO TCBG-2-050-2

10. CÁLCULOS VALOR TERRENO

10.1. PROCESAMIENTOS ESTADÍSTICOS (MÉTODO DE COMPARACIÓN)

Unidad Fisiográfica 1

MERCADO			
ITEM	SECTOR - VEREDA	DIRECCIÓN - NOMBRE	VALOR TERRENO/HA
1	La Cajita	Lote de terreno	\$ 900.000.000
2	Alto de la Palma	Finca	\$ 991.875.000
3	El Salero	Finca	\$ 978.692.308
PROMEDIO			\$ 956.855.769
DESVIACIÓN ESTÁNDAR			49.677.759
COEF DE VARIACION			5,19%
LÍMITE SUPERIOR			\$ 1.006.533.528
LÍMITE INFERIOR			\$ 907.178.010

CÁLCULO COSTOS URBANISMO 2022					
URBANISMO TOTAL					
ITEM	DESCRIPCIÓN	UNIDAD	CANTIDAD	VALOR UNITARIO	VALOR TOTAL
I PRELIMINARES					
	Localización -trazado y replanteo	M2	30.000,00	3.721	111.630.000
	Descapote a máquina	M²	26.378,00	10.110	266.681.580
II INSTALACIONES HIDROSANITARIAS					
ACUEDUCTO					
	tubería pvc unión mecánica 4" rde 26	ML	2.856,00	32.969,0	94.159.464
ALCANTARILLADO					
	Tubería pvc alcantarillado 12" Red Matriz	ML	476,00	109.084	51.923.984
	Relleno con material de excavación	M3	3.655,68	13.691	50.049.915
	Excavación a mano zanjas	M3	3.655,68	22.818	83.415.306
III INSTALACIONES ELÉCTRICAS					
	Postes concreto h = 12 m. (inc atraque y cámara)	UND	12,00	1.327.917	15.935.004
	Transformador 75 KVA - estructura	UND	1,00	8.285.532	8.285.532
VI VÍAS					
URB PRIMARIO					
	Base asfáltica MD-10 normalizado 60-70	M²	1.304,00	327.033,00	426.451.032
URB TOT					
	Calzada V3 a V8 en asfalto	M²	875,00	350.594,10	306.769.838
COSTO TOTAL DEL PROYECTO					\$ 1.415.301.654,62
AIU (5 %)					\$ 70.765.082,73
COSTO FINAL DEL PROYECTO					\$ 1.486.066.737,35
COSTO DE URBANISMO (\$/M²) AREA LOTE					\$ 50.000,00

12

Depreciación para el costo de Urbanismo

ÍTEM	EDAD	VIDA ÚTIL	EDAD EN % DE VIDA	ESTADO DE CONSERVACIÓN	DEPRECIACIÓN	VALOR REPOSICIÓN	VALOR DEPRECIADO	VALOR FINAL	VALOR ADOPTADO
URBANISMO	25	70	35,71%	4	64,03%	\$ 50.000,00	\$ 32.016,25	\$ 17.983,75	\$ 18.000



PREDIO TCBG-2-050-2

Para el desarrollo de este ejercicio, se utilizó como valor del terreno para la Unidad Fisiográfica 1 (U.F.1): \$956.856.000/Ha, el cual corresponde al valor promedio del sector donde se encuentra el predio objeto de avalúo. A este valor de terreno se le adicionan los costos de urbanismo depreciados, arrojando como resultado por hectárea de terreno urbanizada el siguiente valor: \$956.856.000 Ha+\$180.000.000 Ha = \$ 1.136.856.000 Ha. Dado lo anterior, se adopta el siguiente valor de terreno:

UNIDAD FISIOGRAFICA	UNIDAD		VALOR
U.F.1	Hectárea	Ha	\$1.136.856.000

10.2. ANÁLISIS DE LOS DATOS OBTENIDOS DESCRIPTIVAMENTE:

Unidad Fisiográfica 1

Oferta 1: Lote de terreno ubicado en el mirador de La Cajita, a 5,2 Km aproximadamente de la entrada a la variante Melgar-Icononzo cogiendo la vía a La Cajita. Tiene 10 m de frente por 20 m de fondo. Se accede por vía veredal sin pavimentar.

Oferta 2: Finca ubicada en la vereda Alto de la Palma, a 7 minutos de la vía principal Melgar-Icononzo. Cuenta con dos construcciones independientes que en su totalidad suman 300 m², cada una cuenta con 2 alcobas, sala-comedor, baño y cocina. Cuenta con acceso a los servicios de Agua y Luz.

Oferta 3: Finca ubicada en la vereda El Salero, a 500 m aproximadamente de la carretera nacional Melgar-Boquerón. Cuenta con un área construida de 80 m² en Bahareque, con dos habitaciones y una cocina con estufa de leña. cuenta con acceso a los servicios de Agua y Luz. Hay sembrados árboles frutales y cuenta con tanque de agua.

10.3. SERVIDUMBRES

El predio objeto de avalúo no presenta servidumbres en el área de terreno requerida.

10.4. ZONAS DE PROTECCIÓN

El predio objeto de avalúo no presenta zonas de protección en el área de terreno requerida.



PREDIO TCBG-2-050-2

11. CÁLCULOS VALOR CONSTRUCCIONES

11.1. COSTOS DE REPOSICIÓN

El predio objeto de adquisición predial no presenta construcciones principales.

11.2. DEPRECIACIÓN FITTO Y CORVINI

El predio objeto de adquisición predial no presenta construcciones principales.

12. CÁLCULO VALOR ANEXOS

12.1. COSTOS DE REPOSICIÓN

Para la determinación del costo de la construcción se realizó mediante la metodología de costo de reposición teniendo en cuenta el tipo los materiales y la tipología constructiva, aplicando depreciación según tablas de Fitto y Corvini, lo que produce como resultado el valor final adoptado. Para este ejercicio se tuvieron en cuenta los costos descritos en la revista Construdata 201

12.2. DEPRECIACIÓN FITTO Y CORVINI

La franja objeto de adquisición predial presenta las siguientes construcciones tipificadas como anexos.

ÍTEM	EDAD	VIDA ÚTIL	EDAD EN % DE VIDA	ESTADO DE CONSERVACIÓN	DEPRECIACIÓN	VALOR REPOSICIÓN	VALOR DEPRECIADO	VALOR FINAL	VALOR ADOPTADO
M1	15	100	15,00%	2	10,93%	\$ 946.942,92	\$ 103.545,37	\$ 843.397,55	\$ 843.400
M2	15	100	15,00%	2,5	16,01%	\$ 887.814,67	\$ 142.168,43	\$ 745.646,24	\$ 745.600
M3	15	70	21,43%	2,5	20,04%	\$ 3.050.299,48	\$ 611.141,94	\$ 2.439.157,54	\$ 2.439.200

13. CÁLCULOS VALOR CULTIVOS Y/O ESPECIES

13.1. SOPORTES DE VALORES DE CULTIVOS Y/O ESPECIES

En el área a intervenir se encuentran los siguientes cultivos y/o especies objeto de avalúo:

CULTIVO / ESPECIES	CANTIDAD	UNIDAD	VALOR
Cobertura vegetal nativa	100,73	m ²	\$ 492
Cobertura en rastrojo medio	94,46	m ²	\$ 245

Fuente: Ficha predial TCBG-2-050-2.

Nota: Se adopta el valor de la especie "Rastrojo Bajo" como nombre común de la especie "Rastrojo Medio"




PREDIO TCBG-2-050-2

14. CONSIDERACIONES GENERALES.

- El predio presenta una ubicación con frente sobre la vía nacional que conduce de la ciudad de Bogotá al municipio de Girardot, vía en buen estado de conservación y mantenimiento.
- El predio presenta un topografía definida como ondulada.
- El predio objeto de avalúo no presenta servidumbres en el área requerida.
- El predio objeto de avalúo no presenta zonas de protección en el área de terreno requerida.
- No se hizo entrega de documentación para el cálculo de Lucro Cesante o Daño Emergente sobre el predio objeto de avalúo.
- De acuerdo a lo establecido por el Decreto 1170 del 2015, el presente avalúo comercial tiene una vigencia de un año, contado desde la fecha de expedición, siempre y cuando las condiciones físicas y normativas del inmueble avaluado, no sufran cambios significativos, así como tampoco se presenten variaciones representativas de las condiciones del mercado inmobiliario comparable.
- El valor definido en este estudio es el más probable en un contexto normal del mercado inmobiliario, es decir donde se presenta interés de compra y venta de un bien inmueble, sin presiones externas y manteniendo las condiciones típicas de transacciones comerciales por cada una de las partes interesadas.
- En cuanto a la incidencia que sobre el valor pueda tener la existencia de contratos de arrendamiento o de otro género, asumimos que el titular del derecho de propiedad tiene el uso y goce de todas las facultades que se derivan de éste.
- Aclaramos que el evaluador no tiene ningún interés financiero, presente ni cercano ni de otra índole en la propiedad avaluada en este informe y no tiene interés personal o sesgo alguno en relación con personas que puedan estar interesadas en esta propiedad en la fecha.

15



PREDIO TCBG-2-050-2

15. RESULTADO DE AVALÚO

DESCRIPCIÓN	UNIDAD	DIMENSIÓN	VALOR UNITARIO	SUB TOTAL
TERRENO				
U.F.1	Ha	0,020000	\$ 1.136.856.000	\$ 22.737.120
TOTAL TERRENO				\$ 22.737.120
CONSTRUCCIONES ANEXAS				
M1	m	10,00	\$ 843.400	\$ 8.434.000
M2	un	9	\$ 745.600	\$ 6.710.400
M3	un	1	\$ 2.439.200	\$ 2.439.200
TOTAL CONSTRUCCIONES ANEXAS				\$ 17.583.600
CULTIVOS Y ESPECIES				
Cobertura vegetal nativa	m2	100,73	\$ 492	\$ 49.559
Cobertura en rastrojo medio	m2	94,46	\$ 245	\$ 23.143
TOTAL CULTIVOS Y ESPECIES				\$ 72.702
TOTAL AVALUO				\$ 40.393.422

TOTAL AVALÚO: CUARENTA MILLONES TRESCIENTOS NOVENTA Y TRES MIL CUATROCIENTOS VEINTIDÓS PESOS MONEDA CORRIENTE (\$40.393.422,00).

1/n 28/6/22


Bogotá, D.C., 25 de mayo de 2022.

16

Cordialmente,



DIEGO MONROY RODRÍGUEZ
 Representante Legal
 Matrícula RNAP F-01-96
 RAA AVAL-17035154



OMAR ALEXIS PINZÓN RODRÍGUEZ
 Perito Avaluador
 RAA: AVAL1014242133



PREDIO TCBG-2-050-2

16. DOCUMENTOS ANEXOS

16.1. ANEXO FOTOGRÁFICO

ENTORNO



CONSTRUCCIONES PRINCIPALES

M1



M2



M3





PREDIO TCBG-2-050-2

CULTIVOS Y/O ESPECIES

COBERTURA VEGETAL NATIVA



RASTROJO MEDIO





PREDIO TCBG-2-050-2

16.2. CERTIFICADO USO DE SUELO



2-050-2
DEPARTAMENTO DEL TOLIMA
ALCALDÍA DE MELGAR
**DEPARTAMENTO ADMINISTRATIVO
DE PLANEACIÓN**

**LA SUSCRITA DIRECTORA DEL DEPARTAMENTO ADMINISTRATIVO DE
PLANEACION MUNICIPAL**

DAPM-1576

CERTIFICA

APTITUD USO DE SUELO

Que luego de verificada la localización de forma planimétrica de los predios identificados con ficha catastral, 734490001000000080020000000000 se puede constatar que en el Acuerdo 001 del 17 de Febrero de 2016 por el cual SE ADOPTA LA REVISION Y AJUSTE GENERAL ORDINARIO DEL PLAN BASICO DE ORDENAMIENTO TERRITORIAL DEL MUNICIPIO DE MELGAR-TOLIMA, este sector está catalogado como, **AGROTURISTICO**, el cual reglamenta lo siguiente:

USOS DEL SUELO RURAL CATEGORÍA DE PRODUCCIÓN		
AREA	ZONA	USOS
Áreas para la producción agrícola y ganadera y de explotación de recursos naturales	Zonas Agroforestal con énfasis turístico	<p>Uso principal: turismo recreativo, agroturismo y temático, recreación activa, pasiva y contemplativa, localización de infraestructura de servicios públicos, servicios a la vía.</p> <p>Uso Compatible: equipamiento turístico, comercio de bajo impacto, institucional y servicios de cobertura básica, vivienda del propietario y de trabajadores. Agropecuario y/o forestal altamente tecnificado o mecanizado.</p> <p>Uso prohibido: industria en general, actividad minera a cielo abierto o socavón, jardines cementerios, parcelaciones, cría de especies menores y sacrificio de todo tipo de animales.</p>

19

La presente se expide a los dos (02) días del mes de Abril de 2019, a solicitud del radicado C40DP-02416-2018.

Cordialmente.

YICEL PAOLA PARGA GALINDO
Directora Dpto. Administrativo de Planeación

Elabora: Fabián Correa
Apoyo a la Gestión

ALCALDÍA MUNICIPAL / NIT: 890701933-4 / CODIGO POSTAL: 730001 //CARRERA 25 NO 5 - 56 EDIFICIO PALACIO MUNICIPAL ESQUINA.
CEL: (57-8) 245 20 11. (57-8) 245 20 14. (57) 317 365 41 78. (57) 317 643 23 31. (57) 317 436 34 45. MELGAR - TOLIMA





PREDIO TCBG-2-050-2

16.3. PRESUPUESTO CONSTRUCCIONES ANEXAS

LONJA INMOBILIARIA DE BOGOTÁ										
ANÁLISIS DE PRECIOS UNITARIOS -APU										
2-050-2										
ANEXO	ITEM	Desglose del ítem	unidad	valor unit	Cantidad por unidad de APU	Valor por APU	Total APU	Valor adoptado	Unidad del ítem	
M1	Muro de contención en piedra tallada superpuesta y concreto de 0.40m de grosor y 2.00m de altura superficial. Se encuentra cimentado en zapatas de ferrocemento y viga de amarre en ferrocemento de (0.50m*0.50m).	Replanteo	m2	\$ 2.842,00	4,00	\$ 11.368,00	\$ 9.489.429,20	\$ 946.942,92	m	
		Excavación Manual General	m3	\$ 21.781,00	3,20	\$ 69.699,20				
		Zapata en concreto común 3000 PSI	m3	\$ 660.500,00	6,40	\$ 4.227.200,00				
		Viga de confinamiento 12x20 cm	m	\$ 110.502,00	10,00	\$ 1.105.020,00				
		Rajón de piedra	m3	\$ 36.018,00	8,00	\$ 288.144,00				
		Mortero 1:4	m3	\$ 416.400,00	3,20	\$ 1.332.480,00				
		Viga 30x40 CM	m	\$ 211.147,00	10,00	\$ 2.111.470,00				
		Meno de obra	Hc	\$ 20.253,00	10,00	\$ 204.048,00				
		Total costo directo				\$ 9.489.429,20				
		Total Construcción		metros		10,00				\$ 946.942,92
M2	Columnas en ferrocemento de (0.30m*0.30m*3.50m de altura aproximadamente), cimentadas en zapatas de ferrocemento de (0.50m*0.50m).	Replanteo	m2	\$ 2.842,00	2,25	\$ 6.384,50	\$ 7.990.332,03	\$ 887.814,67	un	
		Excavación Manual General	m3	\$ 21.781,00	1,13	\$ 24.612,53				
		Zapata Concreto Común 3000 PSI	m3	\$ 660.500,00	1,13	\$ 746.355,00				
		Columna 30x40CM	m	\$ 213.552,00	31,50	\$ 6.726.888,00				
		Meno de obra	Hc	\$ 20.253,00	24,00	\$ 486.072,00				
		Total costo directo				\$ 7.990.332,03				
		Total Construcción		Unidades		9,00				\$ 887.814,67
M3	Tanque de almacenamiento de agua de (2.00m*2.00m* 1.30m de altura) con muros en ladrillo prensado pockelado e impermeabilizado de 0.20m de grosor, tapa en concreto de 0.05m de espesor. Se encuentra cimentado en una base de canto rodado y concreto de 0.30m de espesor.	Replanteo	m2	\$ 2.842,00	4,00	\$ 11.368,00	\$ 3.050.299,48	\$ 3.050.299,48	un	
		Excavación manual general	m3	\$ 21.781,00	1,20	\$ 26.137,20				
		Rajón de piedra	m3	\$ 36.018,00	1,20	\$ 43.221,60				
		Concreto Comente Grava Común 3000 PSI	m3	\$ 422.939,00	0,56	\$ 236.845,84				
		Muro Ladrillo Prensado Liviano	m2	\$ 89.020,00	16,00	\$ 1.424.320,00				
		Panelo Impermeabilizado mortero 1:4	m2	\$ 33.968,00	16,00	\$ 542.208,00				
		Tapa Chapa 20 x 18 - 2CM x 2,9M - Ondulado	un	\$ 11.006,00	7,00	\$ 77.042,00				
		Vanilla Corrugada G60 W #3 (3/8 Pulg) X 6M	un	\$ 5.357,14	6,00	\$ 32.142,84				
		Tubo Presion PVC 2" RDE 21	m	\$ 17.986,00	5,00	\$ 89.930,00				
		Meno de obra	Hc	\$ 20.253,00	28,00	\$ 567.084,00				
		Total costo directo				\$ 3.050.299,48				
		Total Construcción		Unidades		1,00				\$ 3.050.299,48

16.4. PRESUPUESTO CULTIVOS Y/O ESPECIES

ESPECIE	M2
VEGETACION NATIVA	\$ 492
RASTROJO BAJO	\$ 245



PREDIO TCBG-2-050-2

16.5. ANEXO INDEMNIZACIONES ECONÓMICAS.

I. CALCULO ESTIMADO DE GASTOS

- Por solicitud del consorcio Ruta 40, El valor de Notariado y Registro, será reconocido 100% por el solicitante, por lo cual no se estima un valor para este concepto.
- No se hizo entrega de documentación para el cálculo de Lucro Cesante o Daño Emergente sobre el predio objeto de avalúo.
- El cálculo del valor del Impuesto Predial se realiza en base a lo establecido en la resolución 1044 de 2014, expedida por el Instituto Geográfico Agustín Codazzi, IGAC.


II. VALOR TOTAL INDEMNIZACIONES

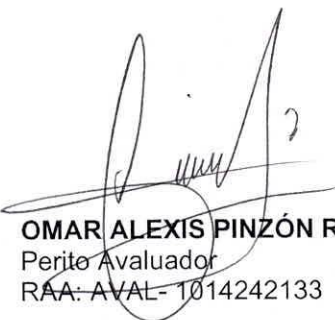
DAÑO EMERGENTE		
ITEM	MONTO COMPENSADO	OBSERVACIONES
1. Notariado y Registro	\$ 0	
2. Desmonte, embalaje, traslado y montaje de bienes muebles	\$ 0	
3. Desconexión de servicios públicos	\$ 0	
4. Arrendamiento y/o almacenamiento provisional	\$ 0	
5. Impuesto Predial	\$ 378	
6. Adecuación de áreas remanentes	\$ 0	
7. Perjuicios derivados de la terminación de contratos	\$ 0	
LUCRO CESANTE		
1. Perdida de utilidad por contratos que dependen del inmueble objeto de adquisición	\$ 0	
2. Perdida de utilidad por otras actividades económicas	\$ 0	
VALOR TOTAL DAÑO EMERGENTE + LUCRO CESANTE	\$ 378	

21

Bogotá, D.C., 25 de mayo de 2022.

Cordialmente,


DIEGO MONROY RODRÍGUEZ
 Representante Legal
 Matricula RNAP F-01-96
 RAA AVAL-17035154


OMAR ALEXIS PINZÓN RODRÍGUEZ
 Perito Avaluador
 RAA: AVAL- 1014242133



PREDIO TCBG-2-050-2

**ANEXO ACTA COMITÉ DE AVALÚOS
LONJA INMOBILIARIA DE BOGOTÁ D.C.
COMITÉ TÉCNICO DE AVALÚOS CORPORATIVOS
ACTA N° TCBG-2-050-2**

En Bogotá, D.C. siendo las 08:00 a.m. del día 25 de mayo de 2022, se reunieron en la sala de juntas de la Corporación, previa convocatoria, los miembros integrantes del comité de avalúos comisionado en el contrato N° 68IF2C7748-61-2017 de 2017 celebrado con CONSORCIO RUTA 40 y LONJA INMOBILIARIA DE BOGOTÁ D.C.:

MIEMBROS COMITÉ AVALÚOS

DIEGO MONROY RODRÍGUEZ.
SMITH YANINE LÓPEZ PABÓN.
JOSÉ FÉLIX ZAMORA MORENO.
OMAR ALEXIS PINZÓN RODRÍGUEZ.

Actuó como Presidente del Comité el Economista Diego Monroy Rodríguez.

Inmuebles objeto de estudio:

Ítem	N° Avalúo	Valor Avalúo
1	TCBG-2-050-2	\$40.393.422

SOLICITANTE: CONSORCIO RUTA 40

Se inició la sesión con la exposición del Comisionado, Sr. Diego Monroy Trujillo, sobre las características generales y particulares de los inmuebles objeto de estudio en el Municipio de MELGAR Sector rural, aportando la recopilación de toda la información relacionada con las especificaciones de los inmuebles, fundamentalmente ubicación en suelo rural o urbano, área de terreno y construcción, calidad de materiales utilizados en las construcciones, estado de conservación, normas e infraestructura urbanísticas, usos permitidos, alturas e índices de construcción permitidos, análisis económico para llegar al valor de avalúo asignado y demás factores propios aplicables a este tipo de inmuebles.

Los miembros del Comité participaron activamente en los análisis de estos estudios, expresaron sus diferentes conceptos sobre los mismos aportando el conocimiento y la experiencia de cada uno de ellos, haciendo relación, igualmente, a la metodología utilizada especialmente la referente al Método de comparación o de mercadeo, al método de costo de reposición a nuevo, depreciación por método Fitto y Corvini, método potencial de desarrollo, realizando los ejercicios aplicables dentro de esta metodología y como conclusión obtenida del justiprecio comercial se obtuvo como resultado: el valor para el área de terreno y el valor de la construcción en los casos que aplica. La información anterior está contenida en los informes de los estudios valuatorios.

Terminado el análisis y obtenidas las conclusiones de estos estudios, fueron aprobados por dicho comité los avalúos anteriormente mencionados, se levantó la sesión, siendo la 11:00 a.m. del día y fecha arriba mencionados.



PREDIO TCBG-2-050-2

COMITÉ DE AVALÚOS




DIEGO MONROY RODRÍGUEZ
Representante Legal
Matrícula RNAP F-01-96
RAA AVAL-17035154



SMITH YANINE LÓPEZ PABÓN
Miembro Comité
RAA AVAL-1024546304

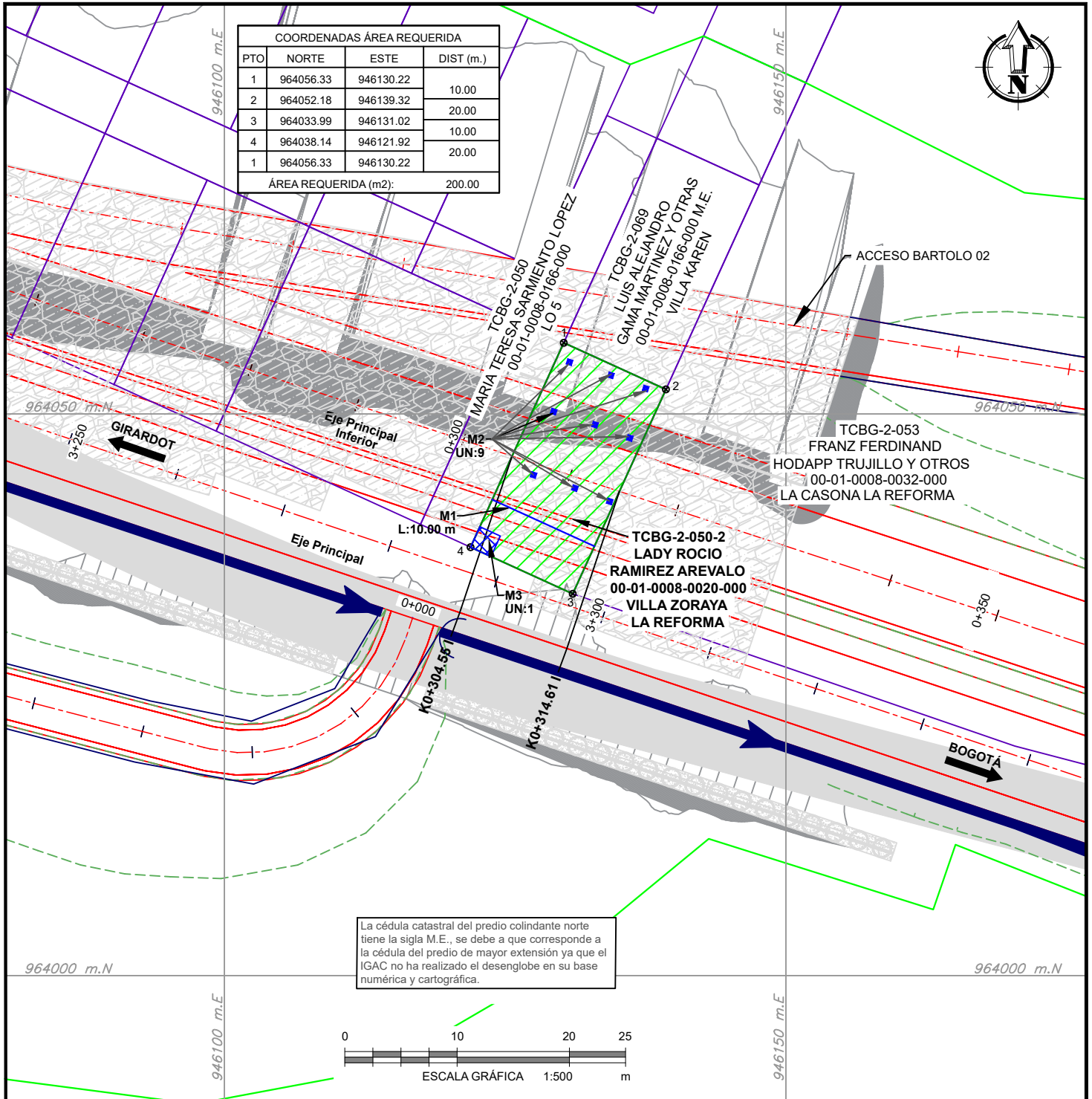


JOSÉ FÉLIX ZAMORA MORENO
Director del proyecto
RAA AVAL-80095537



OMAR ALEXIS PINZÓN RODRÍGUEZ
Perito evaluador
RAA AVAL-1014242133

23



AMPLIACIÓN TERCER CARRIL DOBLE CALZADA BOGOTÁ - GIRARDOT		REVISÓ: JUAN FORERO MARROQUIN <small>ING. CATASTRAL Y GEODESTA M.P. 25222-116591 CND</small> APROBÓ: Ing. NELSON RICARDO CARVAJAL TORRES <small>ING. CATASTRAL Y GEODESTA M.P. 25222-327783 CND</small>		CONVENCIONES BORDE VIA PROYECTADA: — EJE VIA PROYECTADA: — LINEA DE COMPRA: — CHAFLAN DE LLENO: — CHAFLAN DE CORTE: — EJE DE CICLO RUTA PROYECTADA: — BORDE CICLO RUTA PROYECTADA: — CAMINO O SENDERO: — VIA EXISTENTE: —		ÁREA REQUERIDA: ÁREA CONSTRUIDA REQUERIDA: ÁREA CONSTRUCCIONES ANEXAS: ÁREA REMANENTE: LINDERO: POSTE: CERCAS: FUENTES HIDRICAS: ZONA DE PROTECCIÓN: SERVIDUMBRE: 	
ELABORÓ: JEIMY ROCIO BUENO BRITO <small>ING. TOPOGRÁFICA M.P. 25335-341243 CND</small> DIBUJÓ: JEIMY ROCIO BUENO BRITO <small>ING. TOPOGRÁFICA M.P. 25335-341243 CND</small>		PROPRIETARIO: LADY ROCIO RAMIREZ AREVALO		UNIDAD FUNCIONAL: 2 PLANO: 1 de 1		No. CATASTRAL: 734490001000000080020000000000 FICHA GRAFICA No. TCBG-2-050-2	
CUADRO DE AREAS (M2)				FECHA ELAB.: 25/03/2022 ESCALA: 1:500			
ÁREA REQUERIDA:	ÁREA TOTAL:	ÁREA CONST:	ÁREA SOBR:	ÁREA REMAN:			
200.00 m ²	200.00 m ²	0.00 m ²	0.00 m ²	0.00 m ²			

1. **ARTÍCULO 58 CONSTITUCIÓN POLÍTICA COLOMBIA 1991.**
2. **LEY 9 DE 1989, por la cual se dictan normas sobre planes de desarrollo municipal, compraventa y expropiación de bienes y se dictan otras disposiciones.**
3. **LEY 388 DE 1997, Por la cual se modifica la Ley 9 de 1989, y la Ley 2 de 1991 y se dictan otras disposiciones.**
4. **DECRETO 1420 DE 1998, por el cual se reglamentan parcialmente el artículo 37 de la Ley 9 de 1989, el artículo 27 del Decreto-ley 2150 de 1995, los artículos 56, 61, 62, 67, 75, 76, 77, 80, 82, 84 y 87 de la Ley 388 de 1997 y, el artículo 11 del Decreto-ley 151 de 1998, que hacen referencia al tema de avalúos.**
5. **RESOLUCIÓN 620 DE 2008, INSTITUTO GEOGRÁFICO AGUSTÍN CODAZZI SEDE CENTRAL, Por la cual se establecen los procedimientos para los avalúos ordenados dentro del marco de la Ley 388 de 1997.**
6. **LEY 1682 DE 2013 Por la cual se adoptan medidas y disposiciones para los proyectos de infraestructura de transporte y se conceden facultades extraordinarias.**
7. **DECRETO 737 DE 2014, por el cual se reglamenta el saneamiento automático por motivos de utilidad pública e interés social de que trata el artículo 21 de la Ley 1682 del 22 de noviembre de 2013.**
8. **LEY 1437 DE 2011, Por la cual se expide el Código de Procedimiento Administrativo y de lo Contencioso Administrativo.**
9. **LEY 1564 DE 2012, Por medio de la cual se expide el Código General del Proceso y se dictan otras disposiciones.**

CONSTITUCION POLITICA DE COLOMBIA DE 1991

ARTICULO 58. Modificado por el art. 1, Acto Legislativo No. 01 de 1999. el nuevo texto es el siguiente: Se garantizan la propiedad privada y los demás derechos adquiridos con arreglo a las leyes civiles, los cuales no pueden ser desconocidos ni vulnerados por leyes posteriores. Cuando de la aplicación de una ley expedida por motivos de utilidad pública o interés social, resultare en conflicto los derechos de los particulares con la necesidad por ella reconocida, el interés privado deberá ceder al interés público o social.

La propiedad es una función social que implica obligaciones. Como tal, le es inherente una función ecológica.

El Estado protegerá y promoverá las formas asociativas y solidarias de propiedad.

Por motivos de utilidad pública o interés social definidos por el legislador, podrá haber expropiación mediante sentencia judicial e indemnización previa. Este se fijará consultando los intereses de la comunidad y del afectado. En los casos que determine el legislador, dicha expropiación podrá adelantarse por vía administrativa, sujeta a posterior acción contenciosa-administrativa, incluso respecto del precio.

LEY 9 DE 1989, por la cual se dictan normas sobre planes de desarrollo municipal, compraventa y expropiación de bienes y se dictan otras disposiciones.

LEY 388 DE 1997, Por la cual se modifica la Ley 9 de 1989, y la Ley 2 de 1991 y se dictan otras disposiciones. CAPÍTULO VII Adquisición de inmuebles por enajenación voluntaria y expropiación judicial.

Artículo 58°.- Motivos de utilidad pública. El artículo 10 de la Ley 9 de 1989, quedará así:

"Para efectos de decretar su expropiación y además de los motivos determinados en otras leyes vigentes se declara de utilidad pública o interés social la adquisición de

inmuebles para destinarlos a los siguientes fines:

- a) Ejecución de proyectos de construcción de infraestructura social en los sectores de la salud, educación, recreación, centrales de abasto y seguridad ciudadana;
- b) Desarrollo de proyectos de vivienda de interés social, incluyendo los de legalización de títulos en urbanizaciones de hecho o ilegales diferentes a las contempladas en el artículo 53 de la Ley 9 de 1989, la rehabilitación de inquilinatos y la reubicación de asentamientos humanos ubicados en sectores de alto riesgo;
- c) Ejecución de programas y proyectos de renovación urbana y provisión de espacios públicos urbanos;
- d) Ejecución de proyectos de producción, ampliación, abastecimiento y distribución de servicios públicos domiciliarios;
- e) Ejecución de programas y proyectos de infraestructura vial y de sistemas de transporte masivo;
- f) Ejecución de proyectos de ornato, turismo y deportes;
- g) Funcionamiento de las sedes administrativas de las entidades públicas, con excepción de las empresas industriales y comerciales del Estado y las de las sociedades de economía mixta, siempre y cuando su localización y la consideración de utilidad pública estén claramente determinados en los planes de ordenamiento o en los instrumentos que los desarrollen;
- h) Preservación del patrimonio cultural y natural de interés nacional, regional local, incluidos el paisajístico, ambiental, histórico y arquitectónico;
- i) Constitución de zonas de reserva para la expansión futura de las ciudades;
- j) Constitución de zonas de reserva para la protección del medio ambiente y los recursos hídricos;
- k) Ejecución de proyectos de urbanización y de construcción prioritarios en los términos previstos en los planes de ordenamiento, de acuerdo con lo dispuesto en la presente Ley;
- l) Ejecución de proyectos de urbanización, redesarrollo y renovación urbana a través de la modalidad de unidades de actuación, mediante los instrumentos de reajuste de tierras,

integración inmobiliaria, cooperación o los demás sistemas previstos en esta Ley;

m) El traslado de poblaciones por riesgos físicos inminentes."

Ver la Resolución del IDU 1402 de 2001 , Ver Acuerdo Distrital 10 de 2000 , Ver Concepto Secretaría General 11 de 2002

Artículo 59º.- Entidades competentes. El artículo 11 de la Ley 9 de 1989, quedará así:

"Además de lo dispuesto en otras leyes vigentes, la Nación, las entidades territoriales, las áreas metropolitanas y asociaciones de municipios podrán adquirir por enajenación voluntaria o decretar la expropiación de inmuebles para desarrollar las actividades previstas en el artículo 10 de la Ley 9 de 1989. Los establecimientos públicos, las empresas industriales y comerciales del Estado y las sociedades de economía mixta asimiladas a las anteriores, de los órdenes nacional, departamental y municipal, que estén expresamente facultadas por sus propios estatutos para desarrollar alguna o algunas de las actividades previstas en el artículo 10 de dicha Ley, también podrán adquirir o decretar la expropiación de inmuebles para el desarrollo de dichas actividades."

Artículo 60º.- Conformidad de la expropiación con los planes de ordenamiento territorial. El artículo 12 de la Ley 9 de 1989, quedará así:

"Toda adquisición o expropiación de inmuebles que se realice en desarrollo de la presente Ley se efectuará de conformidad con los objetivos y usos del suelo establecidos en los planes de ordenamiento territorial.

Las adquisiciones promovidas por las entidades del nivel nacional, departamental o metropolitano deberán estar en consonancia con los objetivos, programas y proyectos definidos en los planes de desarrollo correspondientes.

Las disposiciones de los incisos anteriores no serán aplicables, de manera excepcional, cuando la expropiación sea necesaria para conjurar una emergencia imprevista, la cual deberá en todo caso calificarse de manera similar a la establecida para la declaración de urgencia en la expropiación por vía administrativa."

Artículo 61º.- Modificaciones al procedimiento de enajenación voluntaria. Se introducen las siguientes modificaciones al procedimiento de enajenación voluntaria regulado por la Ley 9 de 1989:

El precio de adquisición será igual al valor comercial determinado por el Instituto Geográfico Agustín Codazzi, la entidad que cumpla sus funciones, o por peritos privados inscritos en las lonjas o asociaciones correspondientes, según lo determinado por el Decreto-Ley 2150 de 1995, de conformidad con las normas y procedimientos establecidos en el decreto reglamentario especial que sobre avalúos expida el gobierno. El valor comercial se determinará teniendo en cuenta la reglamentación urbanística municipal o distrital vigente al momento de la oferta de compra en relación con el inmueble a adquirir, y en particular con su destinación económica. Ver el Decreto Nacional 1420 de 1998

La forma de pago del precio de adquisición podrá ser en dinero o en especie, en títulos valores, derechos de construcción y desarrollo, derechos de participación en el proyecto a desarrollar o permuta.

Cuando de conformidad con lo dispuesto en la presente Ley se acepte la concurrencia de terceros en la ejecución de proyectos, los recursos para el pago del precio podrán provenir de su participación.

La comunicación del acto por medio del cual se hace la oferta de compra se hará con sujeción a las reglas del Código Contencioso Administrativo y no dará lugar a recursos en vía gubernativa.

Será obligatorio iniciar el proceso de expropiación si transcurridos treinta (30) días hábiles después de la comunicación de la oferta de compra, no se ha llegado a un acuerdo formal para la enajenación voluntaria, contenido en un contrato de promesa de compraventa.

No obstante lo anterior, durante el proceso de expropiación y siempre y cuando no se haya dictado sentencia definitiva, será posible que el propietario y la administración lleguen a un acuerdo para la enajenación voluntaria, caso en el cual se pondrá fin al proceso.

Los inmuebles adquiridos podrán ser desarrollados directamente por la entidad adquirente o por un tercero, siempre y cuando la primera haya establecido un contrato o convenio respectivo que garantice la utilización de los inmuebles para el propósito que fueron adquiridos.

Parágrafo 1º.- Reglamentado por el Decreto Nacional 2729 de 2012. Al valor comercial al que se refiere el presente artículo, se le descontará el monto correspondiente a la plusvalía o mayor valor generado por el anuncio del proyecto u obra que constituye el motivo de utilidad pública para la adquisición, salvo el caso en que el propietario hubiere pagado la participación en plusvalía o la contribución de valorización; según sea del caso.

Parágrafo 2º.- Para todos los efectos de que trata la presente Ley el Gobierno Nacional expedirá un reglamento donde se precisarán los parámetros y criterios que deberán observarse para la determinación de los valores comerciales basándose en factores tales como la destinación económica de los inmuebles en la zona geoeconómica homogénea, localización, características y usos del inmueble, factibilidad de prestación de servicios públicos, vialidad y transporte.

Parágrafo 3º. Adicionado por el art. 63, Ley 1537 de 2012

Ver Concepto de la Sec. General 37577 de 2011

Artículo 61-A. Adicionado por el art. 122, Ley 1450 de 2011.

Parágrafo 1. Adicionado por el Art. 122, Ley 1450 de 2011.

Parágrafo 2. Adicionado por el Art. 122, Ley 1450 de 2011.

Parágrafo 3. Adicionado por el Art. 122, Ley 1450 de 2011.

Artículo 62º.- Procedimiento para la expropiación. Derogado por el literal c), art. 626, Ley 1564 de 2012. Se introducen las siguientes modificaciones al procedimiento para la expropiación previsto en la Ley 9 de 1989 y en el Código de Procedimiento Civil:

1. La resolución de expropiación se notificará en los términos previstos en el Código Contencioso Administrativo.
2. Contra la resolución que ordene la expropiación sólo procede el recurso de reposición. Transcurridos quince (15) días sin que se hubiere resuelto el recurso se entenderá negado.
3. La entidad demandante tendrá derecho a solicitar al juez que en el auto admisorio de la demanda se ordene la entrega anticipada del inmueble cuya expropiación se demanda, siempre y cuando se acredite haber consignado a órdenes del respectivo juzgado una suma equivalente al cincuenta por ciento (50%) del avalúo practicado para los efectos de la enajenación voluntaria. **Numeral declarado EXEQUIBLE por la Corte Constitucional, mediante Sentencia C-1074 de 2002**
4. Cuando de conformidad con lo dispuesto en la presente Ley se acepte la concurrencia de terceros en la ejecución de proyectos, los recursos para el pago de la indemnización podrán provenir de su participación.
5. Contra el auto admisorio de la demanda y las demás providencias que dicte el juez dentro del proceso de expropiación, excepto la sentencia y el auto de que trata el último inciso del

artículo 458 del Código de Procedimiento Civil, sólo procederá el recurso de reposición.

6. La indemnización que decretare el juez comprenderá el daño emergente y el lucro cesante. El daño emergente incluirá el valor del inmueble expropiado, para el cual el juez tendrá en cuenta el avalúo comercial elaborado de conformidad con lo aquí previsto. Ver el Decreto Nacional 1420 de 1998

7. El proceso de expropiación terminará si el demandado se aviniere a la venta del inmueble por el precio fijado mediante avalúo actualizado según el índice de costos de la construcción de vivienda de ingresos medios que elabora el Departamento Nacional de Estadística y otorgare escritura pública de compraventa del mismo a favor del demandante.

8. Las expropiaciones a las cuales se refiere la Ley 160 de 1994, la Ley 99 de 1993 y normas que las adicionen o reformen continuarán rigiéndose por las disposiciones especiales sobre el particular.

9. Los terrenos expropiados podrán ser desarrollados directamente por la entidad expropiante o por terceros, siempre y cuando la primera haya establecido un contrato o convenio respectivo que garantice la utilización de los inmuebles para el propósito que fueron adquiridos. Ver el Decreto Nacional 1420 de 1998

CAPITULO VIII Expropiación por vía administrativa

Artículo 63º.- Motivos de utilidad pública. Se considera que existen motivos de utilidad pública o de interés social para expropiar por vía administrativa el derecho de propiedad y los demás derechos reales sobre terrenos e inmuebles, cuando, conforme a las reglas señaladas por la presente Ley, la respectiva autoridad administrativa competente considere que existen especiales condiciones de urgencia, siempre y cuando la finalidad corresponda a las señaladas en las letras a), b), c), d), e), h), j), k), l) y m) del artículo 58 de la presente Ley. Ver el Acuerdo 15 de 1999

Igualmente se considera que existen motivos de utilidad pública para expropiar por vía administrativa cuando se presente el incumplimiento de la función social de la propiedad por parte del adquirente en pública subasta, de los terrenos e inmuebles objeto del procedimiento previsto en el Capítulo VI de la presente Ley.

Artículo 64º.- Condiciones de urgencia. Las condiciones de urgencia que autorizan la expropiación por vía administrativa serán declaradas por la instancia o autoridad competente, según lo determine el concejo municipal o distrital, o la junta metropolitana, según sea el caso, mediante acuerdo. Esta instancia tendrá la competencia general para todos los eventos. Ver el Acuerdo 15 de 1999

Artículo 65º.- Criterios para la declaratoria de urgencia. De acuerdo con la naturaleza de los motivos de utilidad pública o interés social de que se trate, las condiciones de urgencia se referirán exclusivamente a:

1. Precaver la elevación excesiva de los precios de los inmuebles, según las directrices y parámetros que para el efecto establezca el reglamento que expida el Gobierno Nacional.
2. El carácter inaplazable de las soluciones que se deben ofrecer con ayuda del instrumento expropiatorio.
3. Las consecuencias lesivas para la comunidad que se producirían por la excesiva dilación en las actividades de ejecución del plan, programa, proyecto u obra.
4. La prioridad otorgada a las actividades que requieren la utilización del sistema expropiatorio en los planes y programas de la respectiva entidad territorial o metropolitana, según sea el caso. Ver el Acuerdo 15 de 1999

Artículo 66º.- Determinación del carácter administrativo. La determinación que la expropiación se hará por la vía administrativa deberá tomarse a partir de la iniciación del procedimiento que legalmente deba observarse por la autoridad competente para adelantarlo, mediante acto administrativo formal que para el efecto deberá producirse, el cual se notificará al titular del derecho de propiedad sobre el inmueble cuya adquisición se requiera y será inscrito por la entidad expropiante en la Oficina de Registro de Instrumentos Públicos, dentro de los cinco (5) días hábiles siguientes a su ejecutoria. Este mismo acto constituirá la oferta de compra tendiente a obtener un acuerdo de enajenación voluntaria. Ver el Decreto Nacional 1420 de 1998

Artículo 67º.- Indemnización y forma de pago. En el mismo acto que determine el carácter administrativo de la expropiación, **se deberá indicar el valor del precio indemnizatorio que se reconocerá a los propietarios, el cual será igual al avalúo comercial que se utiliza para los efectos previstos en el artículo 61 de la presente Ley. Igualmente se precisarán las condiciones para el pago del precio indemnizatorio, las cuales podrán contemplar el pago de contado o el pago entre un cuarenta (40%) y un sesenta por ciento (60%) del valor al momento de la adquisición voluntaria y el valor restante en cinco (5) contados anuales sucesivos o iguales, con un interés anual igual al interés bancario vigente en el momento de la adquisición voluntaria. Ver el Decreto Nacional 1420 de 1998 Texto en negrilla declarado EXEQUIBLE por la Corte Constitucional, mediante Sentencia C-476 de 2007, Texto subrayado declarado EXEQUIBLE por la Corte Constitucional, mediante Sentencia C-1074 de 2002**

Parágrafo 1º.- El pago del precio indemnizatorio se podrá realizar en dinero efectivo o títulos valores, derechos de construcción y desarrollo, de participación en el proyecto o permuta. En todo caso el pago se hará siempre en su totalidad de contado cuando el valor de la indemnización sea inferior a doscientos (200) salarios mínimos legales mensuales al momento de la adquisición voluntaria o de la expropiación.

Parágrafo 2º.- El ingreso obtenido por la enajenación de inmuebles a los cuales se refiere el presente Capítulo no constituye, para fines tributarios, renta gravable ni ganancia ocasional, siempre y cuando la negociación se realice por la vía de la enajenación voluntaria. Texto subrayado declarado EXEQUIBLE por la Corte Constitucional, mediante Sentencia C-1074 de 2002

Artículo 68º.- Decisión de la expropiación. Cuando habiéndose determinado que el procedimiento tiene el carácter de expropiación por vía administrativa, y transcurran treinta (30) días hábiles contados a partir de la ejecutoria del acto administrativo de que trata el artículo 66 de la presente Ley, sin que se haya llegado a un acuerdo formal para la enajenación voluntaria contenido en un contrato de promesa de compraventa, la autoridad competente dispondrá mediante acto motivado la expropiación administrativa del bien inmueble correspondiente, el cual contendrá lo siguiente:

1. La identificación precisa del bien inmueble objeto de expropiación.
2. El valor del precio indemnizatorio y la forma de pago.
3. La destinación que se dará al inmueble expropiado, de acuerdo con los motivos de utilidad pública o de interés social que se hayan invocado y las condiciones de urgencia que se hayan declarado.
4. La orden de inscripción del acto administrativo, una vez ejecutoriada en la correspondiente Oficina de Registro de Instrumentos Públicos, para los efectos de que se inscriba la

transferencia del derecho de dominio de su titular a la entidad que haya dispuesto la expropiación.

5. La orden de notificación a los titulares de derecho del dominio u otros derechos reales sobre el bien expropiado, con indicación de los recursos que legalmente procedan en vía gubernativa.

Artículo 69º.- Notificación y recursos. El acto que decide la expropiación se notificará al propietario o titular de derechos reales sobre el inmueble expropiado, de conformidad con lo previsto en el Código Contencioso Administrativo.

Contra la decisión por vía administrativa sólo procederá el recurso de reposición, el cual deberá interponerse en los términos previstos en el Código Contencioso Administrativo a partir de la notificación. El recurso deberá ser decidido dentro de los diez (10) días hábiles siguientes a la fecha de su interposición, y si transcurrido ese lapso no se ha tomado decisión alguna, se entenderá que el recurso ha sido decidido favorablemente.

Artículo 70º.- Efectos de la decisión de expropiación por vía administrativa. Una vez ejecutoriada la decisión por vía administrativa, por no haberse formulado el recurso de reposición dentro del término legal o por haber sido decidido el recurso interpuesto en forma negativa, la decisión producirá los siguientes efectos:

1. El derecho de propiedad u otros derechos reales se trasladarán de las personas titulares de ellos a la entidad que ha dispuesto la expropiación, para lo cual bastará con el registro de la decisión en la Oficina de Registro de Instrumentos Públicos. El registrador exigirá que la entidad acredite que el propietario o los titulares de otros derechos reales sobre el inmueble, han retirado el valor de la indemnización y los documentos de deber correspondientes, o que se ha efectuado la consignación correspondiente conforme a lo previsto en el numeral 2 de este artículo. **Texto subrayado declarado EXEQUIBLE por la Corte Constitucional, mediante Sentencia C-1074 de 2002**

2. La entidad que ha dispuesto la expropiación pondrá a disposición inmediata del particular expropiado, según sea el caso, el valor total correspondiente o el porcentaje del precio indemnizatorio que se paga de contado y los documentos de deber correspondientes a los cinco contados sucesivos anuales del saldo. Si el particular no retira dichos valores y los documentos de deber dentro de los diez días siguientes a la ejecutoria, la entidad deberá consignarlos en la entidad financiera autorizada para el efecto a disposición del particular, y entregar copia de la consignación al Tribunal Administrativo en cuya área de jurisdicción se encuentre ubicado el inmueble dentro de los diez (10) días siguientes, considerándose que ha quedado formalmente hecho el pago. **Texto subrayado declarado EXEQUIBLE por la Corte Constitucional, mediante Sentencia C-1074 de 2002; en el entendido de que en caso de expropiación de vivienda personal o familiar, única y actual, procede el pago en efectivo y en un solo contado, salvo acuerdo en contrario.**

3. Efectuado el registro de la decisión, la entidad pública podrá exigir la entrega material del bien inmueble expropiado, sin necesidad de intervención judicial, para lo cual podrá acudir al auxilio de las autoridades de policía si es necesario. **Numeral declarado EXEQUIBLE por la Corte Constitucional, mediante Sentencia C-127 de 1998.**

4. En caso de que los valores y documentos de deber no se pongan a disposición del propietario o no se consignen dentro de los términos señalados en el numeral 2 de este artículo, la decisión de expropiación por vía administrativa no producirá efecto alguno y la entidad deberá surtir nuevamente el procedimiento expropiatorio. **Texto subrayado**

declarado EXEQUIBLE por la Corte Constitucional, mediante Sentencia C-1074 de 2002

5. La entidad que haya adquirido el bien en virtud de la expropiación por vía administrativa, adquiere la obligación de utilizarlo para los fines de utilidad pública o interés social que hayan sido invocados, en un término máximo de tres (3) años contados a partir de la fecha de inscripción de la decisión correspondiente en la Oficina de Registro de Instrumentos Públicos.

Para este efecto, la persona que tenía la calidad de propietario del bien expropiado podrá solicitar al Tribunal Administrativo en cuya jurisdicción se encuentre ubicado el inmueble, la verificación del cumplimiento de dicha obligación, mediante proceso abreviado que se limitará exclusivamente a la práctica de las pruebas que deberán solicitarse exclusivamente en la demanda, durante un término no superior a un mes transcurrido el cual se pronunciará sentencia inapelable.

En caso de que se compruebe el incumplimiento de la obligación por parte de la entidad, la sentencia así lo declarará y ordenará su inscripción en la respectiva Oficina de Registro, a fin de que el demandante recupere la titularidad del bien expropiado. En la misma sentencia se determinará el valor y los documentos de deber que la persona cuyo bien fue expropiado deberá reintegrar a la entidad pública respectiva, siendo necesario para los efectos del registro de la sentencia que se acredite mediante certificación auténtica que se ha efectuado el reintegro ordenado. **Texto subrayado declarado EXEQUIBLE por la Corte Constitucional, mediante Sentencia C-1074 de 2002**

Artículo 71º.- Proceso contencioso administrativo. Contra la decisión de expropiación por vía administrativa procede acción especial contencioso-administrativa con el fin de obtener su nulidad y el restablecimiento del derecho lesionado, o para controvertir el precio indemnizatorio reconocido, la cual deberá interponerse dentro de los cuatro meses calendario siguientes a la ejecutoria de la respectiva decisión. El proceso a que da lugar dicha acción se someterá a las siguientes reglas particulares:

1. El órgano competente será el Tribunal Administrativo en cuya jurisdicción se encuentre el inmueble expropiado, en primera instancia, cualquiera que sea la cuantía.

2. Además de los requisitos ordinarios, a la demanda deberá acompañarse prueba de haber recibido los valores y documentos de deber puestos a disposición por la administración o consignados por ella en el mismo Tribunal Administrativo, y en ella misma deberán solicitarse las pruebas que se quieran hacer valer o que se solicita practicar.

3. No podrá solicitarse la suspensión provisional del acto que dispuso la expropiación por vía administrativa. **Texto subrayado declarado INEXEQUIBLE por la Corte Constitucional mediante Sentencia C-127 de 1998**

4. Notificada la demanda a la entidad autora de la decisión de expropiación por vía administrativa, y concluido el término de cinco (5) días para la contestación de la misma en la cual igualmente deberán indicarse las pruebas que se solicitan, se ordenará un período probatorio que no podrá ser superior a dos (2) meses, concluido el cual y después de dar traslado común a las partes para alegar por tres días, se pronunciará sentencia.

5. Contra la sentencia procederá recurso de apelación ante el Honorable Consejo de Estado, el cual decidirá de plano, salvo que discrecionalmente estime necesaria practicar nuevas pruebas durante un lapso no superior a un mes. La parte que no ha apelado podrá

presentar sus alegaciones, por una sola vez, en cualquier momento antes de que el proceso entre al despacho para pronunciar sentencia.

6. De acuerdo con lo dispuesto en el artículo 58 de la Constitución Política, en el proceso no podrán controvertirse los motivos de utilidad pública o de interés social, pero sí lo relativo al precio indemnizatorio. **Numeral derogado tácitamente por el Acto Legislativo 01 de 1999, según lo expresado por la Corte Constitucional mediante, Sentencia C-059 de 2001**

7. Cuando la sentencia revoque la decisión del Tribunal Administrativo y declare nulidad y el consiguiente restablecimiento del derecho, dispondrá lo siguiente:

a. La suspensión en forma inmediata, por parte de la respectiva entidad pública, de todas las acciones y operaciones en curso para utilizar el bien expropiado;

b. La práctica, antes del cumplimiento de la sentencia, por el Tribunal Administrativo ante el cual se haya surtido la primera instancia, de una diligencia de inspección con intervención de peritos, a fin de determinar mediante auto de liquidación y ejecución la sentencia que pronunciará la respectiva Sala de Decisión contra el cual sólo procederá el recurso de reposición, si el bien ha sido o no utilizado o si lo ha sido parcialmente y, según el caso, el valor de la indemnización debida. En el mismo acto se precisará si valores y documentos de deber compensan la indemnización determinada y en que proporción, si hay lugar a reintegro de parte de ellos a la administración, o si ésta de pagar una suma adicional para cubrir el total de la indemnización;

c. La orden de registro de la sentencia de la respectiva Oficina de Registro Instrumentos Públicos, a fin de que la persona recupere en forma total o parcial titularidad del bien expropiado, conforme a la determinación que se haya tomado en el auto de liquidación y ejecución de la sentencia, para el caso en que la administración haya utilizado o sólo haya utilizado parcialmente el inmueble expropiado.

Cuando haya lugar al reintegro de valores o documentos de deber, para efectuar el registro se deberá acreditar certificación auténtica de que se efectuó el reintegro respectivo en los términos indicados en el auto de liquidación y ejecución de la sentencia.

d. La orden de pago del valor que a título de restablecimiento del derecho lesionado debe pagar adicionalmente la administración, sin que haya lugar a reintegro alguno de los valores y documentos de deber recibidos ni al registro de la sentencia de la oficina de Registro de Instrumentos Públicos, cuando la administración haya utilizado completamente el bien expropiado.

8. Si la sentencia decide, conforme a la demanda, sobre el precio indemnizatorio reconocido por la administración, dispondrá si hay lugar a una elevación del valor correspondiente o a una modificación de la forma de pago. En este caso, las determinaciones que se hagan en el auto de liquidación de la sentencia, tendrán en cuenta el nuevo precio indemnizatorio y la diferente modalidad de pago.

Artículo 72º.- Aplicación del procedimiento a otros casos de expropiación por vía administrativa. El trámite para la aplicación de la expropiación por vía administrativa previsto en este Capítulo se aplicará a los demás casos en que las leyes la hayan autorizado, siempre y cuando expresamente no se hubiere definido otro procedimiento.

DECRETO 1420 DE 1998, por el cual se reglamentan parcialmente el artículo 37 de la Ley 9 de 1989, el artículo 27 del Decreto-ley 2150 de 1995, los artículos 56, 61, 62, 67, 75, 76, 77, 80, 82, 84 y 87 de la Ley 388 de

1997 y, el artículo 11 del Decreto-ley 151 de 1998, que hacen referencia al tema de avalúos.

Capítulo Primero, Disposiciones generales

Artículo 1º.- Las disposiciones contenidas en el presente Decreto tienen por objeto señalar las normas, procedimientos, parámetros y criterios para la elaboración de los avalúos por los cuales se determinará el valor comercial de los bienes inmuebles, para la ejecución de los siguientes eventos, entre otros:

Adquisición de inmuebles por enajenación forzosa

Adquisición de inmuebles por enajenación voluntaria

Adquisición de inmuebles a través del proceso de expropiación por vía judicial.

Adquisición de inmuebles a través del proceso de expropiación por vía administrativa

Determinación del efecto de plusvalía

Determinación del monto de la compensación en tratamiento de conservación

Pago de la participación en plusvalía por transferencia de una porción del precio objeto de la misma.

Determinación de la compensación por afectación por obra pública en los términos que señala el artículo 37 de la Ley 9 de 1989.

Artículo 2º.- Se entiende por valor comercial de un inmueble el precio más favorable por el cual éste se transaría en un mercado donde el comprador y el vendedor actuarían libremente, con el conocimiento de las condiciones físicas y jurídicas que afectan el bien.

Artículo 3º.- La determinación del valor comercial de los inmuebles la harán, a través de un avalúo, el Instituto Geográfico Agustín Codazzi, la entidad que haga sus veces o las personas naturales o jurídicas de carácter privado registradas y autorizadas por las lonjas de propiedad raíz del lugar donde se ubiquen los bienes objeto de la valoración.

Artículo 4º.- La valoración comercial de los inmuebles podrá ser solicitada por las entidades que facultan las Leyes 9 de 1989 y 388 de 1997 y por las demás que las modifiquen y los decretos que las desarrollen para realizar los eventos descritos en el artículo 1 de este Decreto.

Artículo 5º.- Para efectos de la aplicación del inciso segundo del numeral tercero del artículo 56 de la Ley 388 de 1997, cuando el avalúo catastral vigente sea resultado de una petición de estimación, según el artículo 13 de la Ley 14 de 1983 o de un autoavalúo en los términos del artículo 14 de la Ley 44 de 1990, deberá tener más de un año de vigencia en el respectivo catastro.

Artículo 6º.- Como zona o subzona geoeconómica homogénea se entiende el espacio que tiene características físicas y económicas similares, en cuanto a:

Topografía

Normas urbanísticas

Servicios públicos domiciliarios

Redes de infraestructura vial

Tipología de las construcciones

Valor por unidad de área de terreno

Áreas Morfológicas Homogéneas

La estratificación socioeconómica

Parágrafo 1º.- Para efectos de la determinación de la compensación de que trata el Decreto-ley 151 de 1998, para el cálculo del reparto equitativo de cargas y beneficios y para la delimitación de las unidades de actuación urbanística, se entienden como áreas morfológicas homogéneas las zonas que tienen características análogas en cuanto a tipologías de terreno,

edificación o construcción, usos e índices derivados de su trama urbana original.

Parágrafo 2º.- En desarrollo del presente Decreto, podrán tomarse como referencia las zonas homogéneas físicas elaboradas por las autoridades catastrales en su procesos de formación catastral de actualización de la formación catastral.

Artículo 7º.- Derogado por el art. 7, Decreto Nacional 1788 de 2004. Los municipios o distritos que antes de adoptar el Plan de Ordenamiento Territorial de que trata la Ley 388 de 1997 no tuviese reglamentado el uso del suelo, el potencial de edificación será el predominante en la zona geoeconómica homogénea o en la zona homogénea física previstas en el artículo 6 del presente Decreto, al 24 de julio de 1997.

Capítulo segundo, De las personas naturales o jurídicas que realizan avalúos y de las lonjas de propiedad raíz.

Artículo 8º.- Las personas naturales o jurídicas de carácter privado que realicen avalúos en desarrollo del presente Decreto, deberán estar registradas y autorizadas por una lonja de propiedad raíz domiciliada en el municipio o distrito donde se encuentren el bien objeto de la valoración.

Artículo 9º.- Se entiende por lonja de propiedad raíz las asociaciones o colegios que agrupan a profesionales en finca raíz, peritazgo y avalúo de inmuebles.

Artículo 10º.- Las lonjas de propiedad raíz interesadas en que los avaluadores que tiene afiliados realicen los avalúos a los que se refiere el presente Decreto, elaborarán un sistema de registro y de acreditación de los avaluadores.

El registro que llevará cada lonja de sus avaluadores deberá tener un reglamento que incluirá, entre otros, los mecanismos de admisión de los avaluadores, los derechos y deberes de éstos, el sistema de reparto de las solicitudes de avalúo, el régimen de inhabilidades, incompatibilidades, impedimentos y prohibiciones de los avaluadores, las instancias de control y el régimen sancionatorio.

Artículo 11º.- La entidad privada a la cual se le solicite el avalúo y la persona que lo adelante, serán solidariamente responsables por el avalúo realizado de conformidad con la ley.

Capítulo tercero, Procedimiento para la elaboración y controversia de los avalúos

Artículo 12º.- La entidad o persona solicitante podrá solicitar la elaboración del avalúo a una de las siguientes entidades:

Las lonjas o lonja de propiedad raíz con domicilio en el municipio o distrito donde se encuentren ubicados el o los inmuebles objeto de avalúo,. La cual designará para el efecto uno de los peritos privados o avaluadores que se encuentren registrados y autorizados por ella.

El Instituto Geográfico Agustín Codazzi o la entidad que haga sus veces, quien podrá hacer los avalúos de los inmuebles que se encuentran ubicados en el territorio de su jurisdicción.

Parágrafo.- Dentro del término de la vigencia del avalúo, no se podrá solicitar el mismo avalúo a otra entidad autorizada, salvo cuando haya vencido el plazo legal par elaborar el avalúo contratado.

Artículo 13º.- La solicitud de realización de los avalúos de que trata el presente Decreto deberá presentarse por la entidad interesada en forma escrita, firmada por el representante legal o su delegado legalmente autorizado, señalando el motivo del avalúo y entregando a la entidad encargada los siguientes documentos:

Identificación del inmueble o inmuebles, por su dirección y descripción de linderos.

Copia de la cédula catastral, siempre que exista

Copia del certificado de libertad y tradición del inmueble objeto del avalúo, cuya fecha de expedición no sea anterior en más de tres (3) meses a la fecha de la solicitud.

Copia del plano del predio o predios, con indicación de las áreas del terreno, de las construcciones o mejoras del inmueble o motivo de avalúo, según el caso.

Copia de la escritura del régimen de propiedad horizontal, condominio parcelación cuando fuere del caso.

Copia de la reglamentación urbanística vigente en el municipio o distrito, en la parte que haga relación con el inmueble objeto del avalúo. Se entiende por reglamentación urbanística vigente aquella expedida por autoridad competente y debidamente publicada en la gaceta que para el efecto tenga la administración municipal o distrital.

Para el caso del avalúo previsto en el artículo 37 de la Ley 9 de 1989, deberá informarse el lapso de tiempo durante el cual se imposibilite la utilización total o parcial del inmueble como consecuencia de la afectación.

Parágrafo 1º.- Cuando se trate del avalúo de una parte de un inmueble, además de los documentos e información señalados en este artículo para el inmueble de mayor extensión, se deberá adjuntar el plano de la parte objeto del avalúo, con indicación de su linderos, rumbos y distancias.

Parágrafo 2º.- El plazo para la realización de los avalúos objeto del presente Decreto es máximo de treinta (30) días hábiles, salvo las excepciones legales, los cuales se contarán a partir del día siguiente al recibo de la solicitud con toda la información y documentos establecidos en el presente Artículo.

Artículo 14º.- Las entidades encargadas de adelantar los avalúos objeto de este Decreto, así como las lonjas y los avaluadores no serán responsables de la veracidad de la información urbanística que afecte o haya afectado el inmueble objeto del predio en el momento de la realización del avalúo. El avaluador deberá dejar consignadas las inconsistencias que observe; o cuando las inconsistencias impidan la correcta realización del avalúo, deberá informar por escrito de tal situación a la entidad solicitante dentro de los tres (3) días hábiles siguientes al conocimiento de las mismas.

Artículo 15º.- La entidad solicitante podrá pedir la revisión y la impugnación al avalúo dentro de los cinco (5) días siguientes a la fecha en que la entidad que realizó el avalúo se lo ponga en conocimiento.

La impugnación puede proponerse directamente o en subsidio de la revisión

Artículo 16º.- Se entiende por revisión el trámite por el cual la entidad solicitante, fundada en consideraciones técnicas, requiere a quien practicó el valúo para que reconsidere la valoración presentada, a fin de corregirla, reformarla o confirmarla.

La impugnación es el trámite que se adelanta por la entidad solicitante del avalúo ante el Instituto Agustín Codazzi, para que este examine el avalúo a fin de corregirlo, reformarlo o confirmarlo.

Artículo 17º.- Corresponde a la entidad y al perito que realizaron el avalúo pronunciarse sobre la revisión planteada dentro de los quince (15) días siguientes a su presentación.

Al Instituto Geográfico Agustín Codazzi le corresponde resolver las impugnaciones en todos los casos.

Una vez decidida la revisión y si hay lugar a tramitar la impugnación, la entidad que decidió la revisión enviará el expediente al Instituto Geográfico Agustín Codazzi dentro de los tres (3) días hábiles siguientes a la de la fecha del acto por el cual

se resolvió la revisión.

Parágrafo 1º.- Al decidirse la revisión o la impugnación, la entidad correspondiente podrá confirmar, aumentar o disminuir el monto del avalúo.

Parágrafo 2º.- El plazo para resolver la impugnación será de quince (15) días hábiles y se contará desde el día siguiente a la fecha de presentación de la impugnación.

Artículo 18º.- En cuanto no sea incompatible con lo previsto en este Decreto, se aplicarán para la revisión e impugnación lo previsto en los artículos 51 a 60 del Código Contencioso Administrativo o demás normas que lo modifiquen o sustituyan.

Artículo 19º.- Los avalúos tendrán una vigencia de un (1) año, contados desde la fecha de su expedición o desde aquella en que se decidió la revisión o impugnación.

Capítulo cuarto

De los parámetros y criterios para la elaboración de avalúos

Artículo 20º.- El Instituto Geográfico Agustín Codazzi, la entidad que cumpla sus funciones y las personas naturales o jurídicas registradas y autorizadas por las lonjas en sus informes de avalúo, especificarán el método utilizado y el valor comercial definido independizando el valor del suelo, el de las edificaciones y las mejoras si fuere el caso, y las consideraciones que llevaron a tal estimación.

Artículo 21º.- Los siguientes parámetros se tendrán en cuenta en la determinación del valor comercial:

La reglamentación urbanística municipal o distrital vigente al momento de la realización del avalúo en relación con el inmueble objeto del mismo.

La destinación económica del inmueble.

Para los inmuebles sometidos al régimen de propiedad horizontal, el avalúo se realizará sobre las áreas privadas, teniendo en cuenta los derechos provenientes de los coeficientes de copropiedad.

Para los inmuebles que presenten diferentes características de terreno o diversidad de construcciones, en el avalúo se deberán consignar los valores unitarios para cada uno de ellos.

Dentro de los procesos de enajenación y expropiación, que afecten parcialmente el inmueble objeto del avalúo y que requieran de la ejecución de obras de adecuación para la utilización de las áreas construidas remanentes, el costo de dichas obras se determinarán en forma independiente y se adicionará al valor estimado de la parte afectada del inmueble para establecer su valor comercial.

Para los efectos del avalúo de que trata el artículo 37 de la Ley 9 de 1989, los inmuebles que se encuentren destinados a actividades productivas y se presente una afectación que ocasione una limitación temporal o definitiva a la generación de ingresos provenientes del desarrollo de las mismas, deberá considerarse independientemente del avalúo del inmueble, la compensación por las rentas que se dejarán de percibir hasta por un período máximo de seis (6) meses.

Cuando el objeto del avalúo sea un inmueble declarado de conservación histórica, arquitectónica o ambiental, por no existir bienes comprables en términos de mercado, el método utilizable será el de reposición como nuevo, pero no se descontará la depreciación acumulada, también deberá afectarse el valor por el estado de conservación física del bien. Igualmente, se aceptará como valor comercial de dicho inmueble el valor de reproducción, entendiendo por tal el producir el mismo bien, utilizando los materiales y tecnología con los cuales se construyó, pero debe tenerse en cuenta las adecuaciones que se le han introducido.

La estratificación socioeconómica del bien

Artículo 22º.- Para la determinación del valor comercial de los inmuebles se deberán tener en cuenta

por lo menos las siguientes características:

Para el terreno

Aspectos físicos tales como área, ubicación, topografía y forma
Clases de Suelo: urbano, rural, de expansión urbana, suburbano y de protección

Las normas urbanísticas vigentes para la zona o el predio

Tipo de construcciones en la zona

La dotación de redes primarias, secundarias y acometidas de servicios públicos domiciliarios, así, como la infraestructura vial y servicio de transporte

En zonas rurales, además de las anteriores características deberá tenerse en cuenta las agrológicas del suelo y las aguas.

La estratificación socioeconómica del inmueble

Para las construcciones:

El área de construcciones existentes autorizadas legalmente

Los elementos constructivos empleados en su estructura y acabados

Las obras adicionales o complementarias existentes

La edad de los materiales

El estado de conservación física

La vida útil económica y técnica remanente

La funcionalidad del inmueble para lo cual fue construido

Para bienes sujetos a propiedad horizontal, las características de las áreas comunes.

Para los cultivos:

La variedad

La densidad del cultivo

La vida remanente en concordancia con el ciclo vegetativo del mismo

El estado fitosanitario

La productividad del cultivo, asociada a las condiciones climáticas donde se encuentre localizado.

Artículo 23º.- En desarrollo de las facultades conferidas por la ley al Instituto Geográfico Agustín Codazzi, las normas metodológicas para la realización y presentación de los avalúos de que trata el presente Decreto serán señaladas por el Instituto Geográfico Agustín Codazzi, mediante resolución que deberá expedir dentro de los sesenta (60) días hábiles siguientes a la publicación de este Decreto, la cual deberá publicarse en el Diario Oficial.

Artículo 24º.- Para calcular el daño emergente en la determinación del valor del inmueble objeto de expropiación, según el numeral 6 del artículo 62 de la Ley 388 de 1997, se aplicarán los parámetros y criterios señalados en este Decreto y en la resolución que se expida de conformidad con el artículo anterior.

Artículo 25º.- Para la elaboración de los avalúos que se requieran con fundamento en las Leyes 9 de 1989 y 388 de 1997, se deberá aplicar uno de los siguientes métodos observando los parámetros y criterios mencionados anteriormente o, si el caso lo amerita varios de ellos: el método de comparación o de mercado, el de renta o capitalización por ingresos, el de costo de reposición o el residual. La determinación de las normas metodológicas para la utilización de ellos, será materia de la resolución de que trata el artículo 23 del presente Decreto.

Para aplicar un método diferente a los enumerados en el inciso anterior, se requiere que previamente se someta a estudio y análisis tanto en los aspectos conceptuales como en las aplicaciones que pueda tener su aplicación. Dicho estudio y análisis serán realizados por el Instituto Geográfico Agustín Codazzi y, si éste lo encontrara válido lo adoptará por resolución

de carácter general.

Artículo 26º.- Cuando las condiciones del inmueble objeto del análisis permitan la aplicación de uno o más de los métodos enunciados en el artículo anterior, el evaluador debe realizar las estimaciones correspondientes y sustentar el valor que se determine.

Capítulo quinto

Disposiciones finales

Artículo 27º.- Cuando se trate de avalúos para establecer si un inmueble o grupo de inmuebles tiene o no el carácter de Vivienda de Interés Social, par adelantar los procesos previstos en los artículos 51 y 58 de la Ley 9 de 1989 y del artículo 95 de la Ley 388 de 1997, se tendrá en cuenta la totalidad del inmueble, incluyendo tanto el terreno como la construcción o mejora.

Artículo 28º.- Cuando para efectos de los programas de titulación masiva que adelanten las entidades autorizadas se requiera del avalúo del terreno y de múltiples construcciones, podrá acudirse a métodos masivos de evaluación, zonas homogéneas y tablas de avalúos comerciales o, a los avalúos previstos en el Decreto 2056 de 1995.

Artículo 29º.- El Instituto Geográfico Agustín Codazzi o la entidad que cumpla sus funciones y las lonjas informarán trimestralmente por escrito al Ministerio de Desarrollo Económico a más tardar el 30 de enero, 30 de abril, el 30 de julio y 30 de octubre de cada año, acerca del precio y características de la totalidad de los inmuebles que hayan avaluado en aplicación del presente Decreto. Esta información se destinará a alimentar el sistema de información urbano de que trata el artículo 112 de la Ley 388 de 1997 y deberá remitirse en los formularios que para tal efecto diseñe el Ministerio de Desarrollo Económico. También tendrán la misma información a disposición de los observatorios inmobiliarios municipales y distritales que se conformen.

Artículo 30º.- Cuando el inmueble objeto del avalúo cuente con obras de urbanización o construcción adelantadas sin el lleno de los requisitos legales, estas no se tendrán en consideración para la determinación del valor comercial y deberá dejarse expresa constancia de tal situación en el avalúo.

Lo dispuesto en el artículo no se aplicará a los casos a que hace referencia el artículo 27 del presente Decreto.

Artículo 31º.- Derogado por el art. 7, Decreto Nacional 1788 de 2004. Para el cálculo del efecto plusvalía, previsto en los artículos 76, 76, 77 y 80 de la Ley 388 de 1997, el primer plan de ordenamiento territorial que adopte cada municipio o distrito, el precio o valor comercial de los inmuebles antes de la acción urbanística generadora del efecto plusvalía, será el 24 de julio de 1997.

Para los siguientes planes de ordenamiento territorial la fecha que se tendrá en cuenta para el cálculo del precio o valor comercial de los inmuebles antes de la acción urbanística generadora del efecto plusvalía, será aquella en que se inicie la revisión del Plan, de conformidad con lo previsto en el artículo 23 de la Ley 388 de 1997. Para los instrumentos que desarrollan los planes de ordenamiento territorial la fecha que se tendrá en cuenta para el cálculo del precio o valor comercial de los inmuebles antes de la acción urbanística generadora del efecto plusvalía, será la del año inmediatamente anterior a la adopción del instrumento que desarrolla el plan.

Parágrafo.- Los valores comerciales a que hace referencia el presente artículo, serán ajustados a valor presente a la fecha de adopción del plan o del instrumento que lo desarrolla.

Artículo 32º.- La determinación del valor comercial tendiente a determinar el efecto plusvalía a que se refieren los artículos 75, 76, 77 y 87 de la Ley 388 de 1997, requiere que previamente el municipio o distrito

haya adoptado el correspondiente plan de ordenamiento territorial, plan básico de ordenamiento territorial o esquema de ordenamiento territorial de que trata la Ley 388 de 1997.

Artículo 33º.- El presente Decreto rige a partir de su publicación y deroga las normas que le sean contrarias.

RESOLUCIÓN 620 DE 2008, INSTITUTO GEOGRÁFICO AGUSTÍN CODAZZI SEDE CENTRAL, Por la cual se establecen los procedimientos para los avalúos ordenados dentro del marco de la Ley 388 de 1997. CAPITULO. I

ARTÍCULO 1º. MÉTODO DE COMPARACIÓN O DE MERCADO. Es la técnica valuatoria que busca establecer el valor comercial del bien, a partir del estudio de las ofertas o transacciones recientes, de bienes semejantes y comparables al del objeto de avalúo. Tales ofertas o transacciones deberán ser clasificadas e interpretadas para llegar a la estimación del valor comercial.

ARTÍCULO 2º. MÉTODO DE CAPITALIZACIÓN DE RENTAS O INGRESOS. Es la técnica valuatoria que busca establecer el valor comercial de un bien, a partir de las rentas o ingresos que se puedan obtener del mismo bien, o inmuebles semejantes y comparables por sus características físicas, de uso y ubicación, trayendo a valor presente la suma de los probables ingresos o rentas generadas en la vida remanente del bien objeto de avalúo, con una tasa de capitalización o interés.

PARÁGRAFO. Se entiende por vida remanente la diferencia entre la vida útil del bien y la edad que efectivamente posea el bien. Para inmuebles cuyo sistema constructivo sea muros de carga, la vida útil será de 70 años y, para los que tengan estructura en concreto, metálica o mampostería estructural, la vida útil será de 100 años.

ARTÍCULO 3º. MÉTODO DE COSTO DE REPOSICIÓN. Es el que busca establecer el valor comercial del bien objeto de avalúo a partir de estimar el costo total de la construcción a precios de hoy, un bien semejante al del objeto de avalúo, y restarle la depreciación acumulada. Al valor así obtenido se le debe adicionar el valor correspondiente al terreno. Para ello se utilizará la siguiente fórmula:

$$Vc = \{Ct - D\} + Vt$$

En donde:

Vc = Valor comercial

Ct = Costo total de la construcción

D = Depreciación

Vt = Valor del terreno.

PARÁGRAFO. Depreciación. Es la porción de la vida útil que en términos económicos se debe descontar al inmueble por el tiempo de uso, toda vez que se debe avaluar la vida remanente del bien. Existen varios sistemas para estimar la depreciación, siendo el más conocido el Lineal, el cual se aplicará en el caso de las maquinarias adheridas al inmueble. Para la depreciación de las construcciones se deben emplear modelos continuos y no los discontinuos o en escalera. Deberá adoptarse un sistema que tenga en cuenta la edad y el estado de conservación, tal como lo establece Fitto y Corvini, para lo cual se presentan las ecuaciones resultantes del ajuste para los estados 1, 2, 3 y 4. (Ver Capítulo VII De las Fórmulas Estadísticas).

ARTÍCULO 4º. MÉTODO (TÉCNICA) RESIDUAL. Es el que busca establecer el valor comercial del bien, normalmente para el

terreno, a partir de estimar el monto total de las ventas de un proyecto de construcción, acorde con la reglamentación urbanística vigente y de conformidad con el mercado del bien final vendible, en el terreno objeto de avalúo.

Para encontrar el valor total del terreno se debe descontar, al monto total de las ventas proyectadas, los costos totales y la utilidad esperada del proyecto constructivo. Es indispensable que además de la factibilidad técnica y jurídica se evalúe la factibilidad comercial del proyecto, es decir la real posibilidad de vender lo proyectado.

PARÁGRAFO. Este método (técnica) debe desarrollarse bajo el principio de mayor y mejor uso, según el cual el valor de un inmueble susceptible de ser dedicado a diferentes usos será el que resulte de destinarlo, dentro de las posibilidades legales y físicas, al económicamente más rentable, o si es susceptible de ser construido con distintas intensidades edificatorias, será el que resulte de construirlo, dentro de las posibilidades legales y físicas, con la combinación de intensidades que permita obtener la mayor rentabilidad, según las condiciones de mercado.

ARTÍCULO 5o. CLASIFICACIÓN DEL SUELO. La clasificación del suelo en urbano, de expansión urbana, rural, suburbano y de protección, son clases y categorías establecidas en el Capítulo IV de la Ley 388 de 1997. Por lo tanto, para establecer si un predio se encuentra dentro de cualquiera de ellas, el único elemento a tener en cuenta es el acuerdo que adopta el Plan de Ordenamiento Territorial que define dicha clasificación. (Ver artículos 30 a 35 de la Ley 388 de 1997).

ARTÍCULO 6o. ETAPAS PARA ELABORACIÓN DE LOS AVALÚOS. Para la elaboración de los avalúos utilizando cualquiera de los métodos enunciados anteriormente deben realizarse las siguientes etapas:

1. Revisión de la documentación suministrada por la entidad peticionaria, y si hace falta algo de lo previsto en el artículo 13 del Decreto 1420 de 1998 se procede a solicitarlo por escrito.
2. Definir y obtener la información que adicionalmente se requiere para la correcta identificación del bien. Se recomienda especialmente cartografía de la zona o fotografía aérea, para la mejor localización del bien.
3. De conformidad con lo previsto en el artículo 14 del Decreto 1420 de 1998, verificar la reglamentación urbanística vigente en el municipio o distrito donde se encuentre localizado el inmueble. En el evento de contar con un concepto de uso del predio emitido por la entidad territorial correspondiente, el evaluador deberá verificar la concordancia de este con la reglamentación urbanística vigente.
4. Reconocimiento en terreno del bien objeto de avalúo. En todos los casos dicho reconocimiento deberá ser adelantado por una persona con las mismas características técnicas y profesionales de la persona que ha de liquidar y firmar el avalúo.
5. Siempre que sea necesario se verificarán las mediciones y el inventario de los bienes objeto de la valoración. En caso de edificaciones deberán constatarse en los planos las medidas y escalas en que se presente la información. Y cuando se observen grandes inconsistencias con las medidas, se informará al contratante sobre las mismas.
6. En la visita de reconocimiento deberán tomarse fotografías que permitan identificar las características más importantes del bien, las cuales posteriormente permitirán sustentar el avalúo.
7. Cuando se realicen las encuestas, deberán presentarse las fotografías de los inmuebles, a los encuestados para una mayor claridad del bien que se investiga.
8. Aun cuando el estudio de los títulos es responsabilidad de la entidad interesada, una correcta identificación requiere que el perito

realice una revisión del folio de matrícula inmobiliaria para constatar la existencia de afectaciones, servidumbres y otras limitaciones que puedan existir sobre el bien, excepto para la determinación de los avalúos en la participación de plusvalías.

ARTÍCULO 7o. IDENTIFICACIÓN FÍSICA DEL PREDIO. Una correcta identificación física del predio deberá hacerse teniendo en cuenta los siguientes aspectos:

1. Localización, dirección clara y suficiente del bien. En las entidades Territoriales con múltiples nomenclaturas, es necesario hacer referencia a ellas como un elemento de claridad de la identificación.
2. Los linderos y colindancias del predio. Para una mejor localización e identificación de los linderos y colindantes el número catastral es de gran ayuda, por lo cual, si en la información suministrada por la entidad peticionaria no está incluido, el perito lo debe conseguir.
3. Topografía. Caracterización y descripción de las condiciones fisiográficas del bien. Es indispensable en este aspecto detectar limitaciones físicas del predio tales como taludes, zonas de encharcamiento, o inundación permanente o periódica del bien.
4. Servicios públicos. Investigación de la existencia de redes primarias, secundarias y acometidas a los servicios públicos. Adicionalmente, la calidad de la prestación de los servicios, referidos a factores tales como volumen y temporalidad de la prestación del servicio. En caso de que la zona o el predio cuente con servicios complementarios (teléfono, gas, alumbrado público), estos deben ser tenidos en cuenta.
5. En cuanto a las vías públicas, además de establecer la existencia y sus características, es necesario tener en cuenta el estado de las mismas. Como elemento complementario es importante analizar la prestación del servicio de transporte. En el análisis de las vías inmediatas y adyacentes, debe tenerse en cuenta: Tipo de vía, características y el estado en que se encuentran.

PARÁGRAFO. Para una mejor identificación física de los predios, se recomienda la consulta de las Zonas Homogéneas Físicas que determina la entidad catastral, las cuales suministran en forma integrada información del valor potencial, la pendiente, el clima, las vías, disponibilidad de aguas superficiales, uso del suelo, en la zona rural. La pendiente, uso del suelo y de las construcciones, servicios públicos domiciliarios, vías y tipología de las construcciones dedicadas a la vivienda en las zonas urbanas.

El tamaño y la forma del predio. Cuando la norma de uso defina tamaño mínimo para adelantar construcciones, es indispensable comparar dichos parámetros legales con el del predio para determinar el precio.

Es necesario tener en cuenta que no siempre a mayor tamaño del predio, el precio unitario es menor, sino que está relacionado con la tendencia de usos en la zona permitidos por la norma urbanística.

En cuanto a la forma, sin pretender que exista una forma óptima, la que tenga el predio puede influir en la determinación del precio unitario, por ejemplo predios con frentes muy estrechos sobre la vía tienen un impacto negativo sobre el precio unitario.

Uso. Es indispensable tener en cuenta el uso que se le esté dando al bien para compararlo con el legalmente autorizado por las normas urbanísticas, pues cuando el uso no corresponda al permitido, no se tendrá en consideración para la determinación del valor comercial y deberá dejarse expresa constancia de tal situación en el avalúo.

ARTÍCULO 8o. IDENTIFICACIÓN LEGAL. En el aspecto legal se debe prestar especial atención a las afectaciones de uso que pesen sobre los inmuebles y para lo cual es necesario verificar que en el folio de matrícula inmobiliaria se encuentre inscrita tal afectación, teniendo en cuenta lo prescrito en el artículo 37 de la Ley 9ª de 1989, así como a los plazos de validez de la afectación. En caso de no estar inscrita la afectación, se considera inexistente para efectos del avalúo.

Cuando el bien objeto de avalúo haga referencia a construcciones, instalaciones y anexos, es necesario tener en cuenta los materiales que la conforman y el estado de conservación en que se encuentran, además de su edad.

Cuando existan servidumbres aparentes y continuas sobre el bien deberán tenerse en cuenta en el avalúo y dejar constancia de esta situación.

PARÁGRAFO. Es necesario que el perito establezca si existe pago de la servidumbre para ser descontado del valor final o por el contrario manifestar el hecho.

ARTÍCULO 9o. CONSULTA A EXPERTOS AVALUADORES O ENCUESTAS. Cuando para la realización del avalúo se acuda a encuestas, es necesario tener en cuenta que estas son un apoyo al proceso valuatorio, pero no son en sí los determinantes del avalúo. En este sentido, es necesario que el perito haya realizado previamente la visita al terreno para conocer la clase de bien que avalúa.

La encuesta debe hacer referencia al propio bien investigado y debe constatar que el entrevistado lo conoce tanto en sus aspectos negativos como positivos. Si existen limitantes legales, debe hacerse mención de ellas para que el encuestado lo tenga en cuenta en la estimación del valor.

El perito evaluador debe informar con toda claridad sobre la normatividad urbanística del inmueble. En el caso de terrenos sin construir, en desarrollo o condición similar, se debe aportar al encuestado los cálculos previos realizados de la potencialidad urbanística y de desarrollo del predio.

Las encuestas solo se podrán realizar cuando el perito no haya podido obtener datos (ofertas o transacciones recientes) o cuando tenga dudas de los resultados encontrados.

La encuesta debe hacerse con referencia a las unidades de área que usualmente se utilizan en la zona (hectárea, fanegada, plaza, cuadra) y posteriormente hacer la conversión.

La encuesta debe hacerse para unidades de área, y verificar que al hacer la liquidación del total del área de avalúo la persona encuestada encuentre razonable el valor hallado.

Cuando el predio cuente con características diferentes dentro de él, la encuesta debe hacerse para cada una de ellas separadamente y no sobre valores promedios.

El perito debe haber hecho una estimación previa del valor asignable y, cuando la información obtenida en la encuesta difiera sustancialmente del encontrado, deberá manifestarlo para que el encuestado pueda explicar las posibles razones de tal diferencia.

En la selección de la persona a investigar debe tenerse en cuenta el conocimiento que tenga del mercado y la idoneidad de ella, además que no tengan interés directo en el bien.

Los valores obtenidos por encuesta no se podrán incluir como parte de la definición del precio y, por lo tanto, no podrán incluirse o promediarse con los valores encontrados en el mercado. Esta prohibición se aplica tanto a las valoraciones puntuales como a las técnicas masivas de valoración.

PARÁGRAFO. En el caso de que el avalúo se soporte únicamente en encuestas, el perito deberá dejar constancia bajo gravedad de juramento, escrita en el informe que la utilización de esta modalidad se debe a

que en el momento de la realización del avalúo no existían ofertas de venta, arriendo, ni transacciones de bienes comparables al del objeto de estimación.

**CAPITULO. II
APLICACIÓN DE LOS MÉTODOS.**

ARTÍCULO 10. MÉTODO DE COMPARACIÓN O DE MERCADO. Cuando para la realización del avalúo se acuda a información de ofertas y/o transacciones, es necesario que en la presentación del avalúo se haga mención explícita del medio del cual se obtuvo la información y la fecha de publicación, además de otros factores que permitan su identificación posterior.

Para los inmuebles no sujetos al régimen de propiedad horizontal, el valor del terreno y la construcción deben ser analizados en forma independiente para cada uno de los datos obtenidos con sus correspondientes áreas y valores unitarios. Para los inmuebles sujetos al régimen de propiedad horizontal se debe presentar el valor por metro cuadrado de área privada de construcción.

Se debe verificar que los datos de áreas de terreno y construcción sean coherentes.

En los eventos en que sea posible, se deben tomar fotografías de los predios en oferta o de los que se ha obtenido datos de transacción para facilitar su posterior análisis.

ARTÍCULO 11. DE LOS CÁLCULOS MATEMÁTICOS ESTADÍSTICOS Y LA ASIGNACIÓN DE LOS VALORES. Cuando para el avalúo se haya utilizado información de mercado de documentos escritos, estos deben ser verificados, confrontados y ajustados antes de ser utilizados en los cálculos estadísticos.

Se reitera que la encuesta solo se usará para comparar y en los eventos de no existir mercado. En los casos que existan datos de ofertas, de transacciones o de renta producto de la aplicación de los métodos valuatorios, la encuesta no podrá ser tenida en cuenta para la estimación del valor medio a asignar.

Para tal fin es necesario calcular medidas de tendencia central y la más usual es la media aritmética. Siempre que se acuda a medidas de tendencia central, es necesario calcular indicadores de dispersión tales como la varianza y el coeficiente de variación (Ver Capítulo VII De las Fórmulas Estadísticas).

Cuando el coeficiente de variación sea inferior: a más (+) o a menos (-) 7,5%, la media obtenida se podrá adoptar como el más probable valor asignable al bien.

Cuando el coeficiente de variación sea superior: a más (+) o a menos (-) 7,5%, no es conveniente utilizar la media obtenida y por el contrario es necesario reforzar el número de puntos de investigación con el fin de mejorar la representatividad del valor medio encontrado.

En caso de que el perito desee separarse del valor medio encontrado, deberá calcular el coeficiente de asimetría (ver Capítulo VII De las Fórmulas Estadísticas) para establecer hacia dónde tiende a desplazarse la información, pero no podrá sobrepasar el porcentaje encontrado en las medidas de dispersión. Cuando las muestras obtenidas sean para hallar el valor de las construcciones y se quieran trabajar en un sistema de ajuste de regresión, será necesario que se haga por lo menos el ajuste para tres ecuaciones (ver Capítulo VII De las Fórmulas Estadísticas) y se tomará la más representativa del mercado.

ARTÍCULO 12. Cuando se trate de evaluar un lote cuya forma es irregular respecto de los lotes investigados, este valor debe ser ajustado para el bien objeto de valoración, utilizando fórmulas o sistemas adecuados, como los que se presentan en Capítulo VII - De las

fórmulas Estadísticas de la presente resolución: valor final de terreno por influencia de forma.

ARTÍCULO 13. MÉTODO DE COSTO DE REPOSICIÓN. En desarrollo de este método se debe entender por costo total de la construcción la suma de los costos directos, costos indirectos, los financieros y los de gerencia del proyecto, en que debe incurrirse para la realización de la obra. Después de calculados los volúmenes y unidades requeridos para la construcción, se debe tener especial atención con los costos propios del sitio donde se localiza el inmueble.

Al valor definido como costo total se le debe aplicar la depreciación.

PARÁGRAFO 1o. Este método se debe usar en caso de que el bien objeto de avalúo no cuente con bienes comparables por su naturaleza (colegios, hospitales, estadios, etc.) o por la inexistencia de datos de mercado (ofertas o transacciones) y corresponda a una propiedad no sujeta al régimen de propiedad horizontal.

PARÁGRAFO 2o. Para depreciar los equipos especiales que posea el bien, se emplea el método lineal, tomando en cuenta la vida remanente en proporción a la vida útil establecida por el fabricante.

ARTÍCULO 14. MÉTODO (TÉCNICA) RESIDUAL. En desarrollo de este método (técnica), se debe tener en cuenta:

Para el cálculo de ventas totales, se debe analizar el tipo de producto que por efectos del principio de mayor y mejor uso se pueda dar sobre el predio, para lo cual se deben referenciar las ofertas de inmuebles comparables y semejantes al proyecto planteado, así como las características de áreas, valores de venta, elementos del proyecto, entre otros que este tenga.

El costo total es la suma del costo de urbanismo asociado al proyecto y/o plan parcial y el costo de la construcción siendo este la suma de los costos directos, costos indirectos, los financieros y los de gerencia del proyecto, teniendo en cuenta los volúmenes y unidades requeridas para el proyecto planteado.

El costo de urbanismo se establece como la suma de los costos para habilitar el suelo a usos específicos e incluye las cargas asociadas a su desarrollo.

La utilidad esperada debe ser concordante con los usos y su estratificación, ubicación espacial, especificaciones del tipo de proyecto que sobre el predio se plantee, teniendo en cuenta las condiciones de renta fija presentes en el momento del cálculo, así como la tasa interna de retorno y que el valor presente de este proyecto sea como mínimo igual a cero.

El valor resultante de esta técnica es el valor total del inmueble, es decir, del valor del terreno y del valor de la construcción sobre él edificada, por lo tanto, al valor obtenido no se debe agregar el valor de la construcción.

Cuando se requiera presentar en el avalúo de forma independiente, tanto el valor del terreno como el de la construcción, se deberá hacer de la siguiente forma: calcular por el método de reposición el valor de la construcción y descontarla al valor total del inmueble.

ARTÍCULO 15. Para la estimación del precio de un terreno en bruto, cuando por las condiciones del mercado no se pueda estimar directamente, se calculará partiendo del valor del terreno urbanizado, y se aplicará la siguiente fórmula:

$$V.T.B = \%AU \left\{ \frac{Vtu - Cu}{1 + g} \right\}$$

En donde:

% AU	Porcentaje área útil.
Vtu	Valor del terreno urbanizado.
g	Ganancia por la acción de urbanizar.
Cu	Costos de urbanismo.

(Debe incluir los costos financieros y no solo los de obra).

PARÁGRAFO 1o. Por porcentaje de área útil se entiende el resultado de dividir el área útil de cada predio, por el área total de cada predio o predios sujetos a plan parcial; al tenor de lo establecido en el Decreto 2181 de 2006.

PARÁGRAFO 2o. Es necesario tener en cuenta que las obras de urbanismo guarden relación con el tipo de proyecto que la norma determine.

ARTÍCULO 16. MÉTODO DE CAPITALIZACIÓN DE RENTAS O INGRESOS. Es necesario realizar la investigación de los contratos que regulen la posibilidad de generar rentas o ingresos, tales como los de arrendamiento, para bienes comparables y deben tenerse en cuenta aspectos tales como:

1. Que dichos contratos tengan menos de un (1) año de suscritos.
2. Que el canon de arrendamiento no sobrepase los topes legales.
3. Que los montos relacionados con el pago de servicios públicos y las cuotas de administración, no se incluyan en el cálculo correspondiente para la aplicación del método.
4. Los arrendamientos a comparar deben referirse a inmuebles que tengan rentas de acuerdo con la norma de uso del terreno o de las construcciones.
5. Las rentas a tener en cuenta para el cálculo del valor comercial de la propiedad deben estar asociadas exclusivamente al inmueble y no a la rentabilidad de la actividad económica que en él se realiza.
6. La tasa de capitalización (i) utilizada en este método debe proceder de la relación calculada entre el canon de renta y el valor comercial de las propiedades similares al inmueble objeto de avalúo, en función del uso o usos existentes en el predio y de localización comparable.

ARTÍCULO 17. El método de capitalización de ingresos para aplicarlo a cultivos deberá referirse a ingresos netos del cálculo de flujo de caja, traídos a valor presente. Debe mejorarse, haciendo claridad respecto a la inversión o costo de instalación y los costos de mantenimiento del cultivo de su etapa improductiva, lo mismo que al arrendamiento.

**CAPITULO. III
PROCEDIMIENTOS ESPECÍFICOS**

ARTÍCULO 18. AVALÚOS DE BIENES SOMETIDOS AL RÉGIMEN DE PROPIEDAD HORIZONTAL. El avalúo se practicará únicamente para las áreas privadas que legalmente existan, teniendo en cuenta los derechos provenientes de los coeficientes de copropiedad.

En los bienes que están sometidos al régimen de propiedad horizontal, la identificación debe hacerse en dos sentidos:

1. Conformidad del régimen de propiedad con las normas generales. Las cubiertas son bienes comunes, así se hayan establecido como área privada.
2. La conformidad de las áreas existentes con las establecidas en el régimen de propiedad horizontal.
3. Cuando el bien se refiera a parqueaderos o garajes es necesario establecer si tienen restricciones tales como servidumbres, o se refieren a bienes comunes de uso exclusivo, que aun cuando influyen en el avalúo, no se les debe asignar valor independiente.

4. Los bienes comunes son inseparables de las áreas de derecho privado, lo que restringe su comercialización independiente y esto influye en su valor comercial, así estos sean de uso exclusivo.

ARTÍCULO 19. AVALÚOS DE BIENES NO SOMETIDOS AL RÉGIMEN DE PROPIEDAD HORIZONTAL. Cuando el bien no esté sometido al régimen de propiedad horizontal, pero por su uso y conformación se asimile, ya sean a oficinas, locales o unidades independientes, como apartamentos y demás, si la investigación se realizó para bienes que sí están sometidos a régimen de propiedad horizontal, es necesario que para la correcta liquidación se realice la siguiente operación:

$$V.T. = (A.P.) * (V.U.P)$$

$$A.P. = A.T.C. - A.C.$$

En donde:

V. T. Valor Total de la propiedad

A.P. Area Privada

A.T.C. Area Total Construida

A.C. Areas Comunes

V.U. P. Valor Unitario Privado

Si los garajes o parqueaderos tienen servidumbre, los precios no podrán asimilarse a los que no tienen esta restricción.

Los valores unitarios investigados ya incluyen el valor del terreno, por lo tanto el resultado obtenido (V.T.) corresponde al valor comercial de todo el inmueble por lo cual no debe agregarse el valor del terreno.

ARTÍCULO 20. PROCEDIMIENTO EN CASO DE SOLICITUDES DE VIVIENDA DE INTERÉS SOCIAL (VIS). Cuando se requiera realizar avalúos destinados para que la autoridad competente establezca si una vivienda o grupo de viviendas tienen el carácter de Vivienda de Interés Social deberá adoptarse el siguiente procedimiento:

1. Para el avalúo de la construcción: El perito podrá seleccionar una muestra tomando como base el archivo catastral del barrio, urbanización o zona, que incluya calificaciones de construcciones mínimas, medias y máximas, con una cobertura espacial representativa y donde se incorporen predios con grandes áreas de construcción.

Con las fichas catastrales de los predios seleccionados deberá realizar un recorrido y una comprobación de las calificaciones. Dentro del recorrido deberá complementar la muestra visitando aquellas viviendas que tengan las mejores características constructivas y procederá a calificarlas con el mismo formulario que se empleó para las otras. En estos casos es necesario que se tome como mínimo la información del nombre del propietario, ocupante o poseedor, dirección y número predial, con la cual podrá verificar en la oficina de catastro sus inscripciones.

Una vez se verifiquen las calificaciones de las construcciones procederá a realizar el avalúo comercial de los predios de la muestra. Para que la muestra tenga significancia estadística esta debe tener un mínimo de 15 datos, pero el número de puntos de investigación debe aumentarse en la medida que el universo a evaluar sea numeroso. Con esta muestra deberá proceder a realizar el cálculo de las ecuaciones (ver Capítulo VII - De las Fórmulas Estadísticas) y seleccionar la que mejor se ajuste al comportamiento de los precios del barrio o zona. Se debe tener en cuenta que la variable dependiente es el precio por metro cuadrado y la independiente es la calificación.

Con la ecuación seleccionada se estimarán unos avalúos incluidos en la muestra multiplicando las áreas de cada predio por el valor encontrado en la ecuación, con el fin de constatar los resultados obtenidos. Finalmente se liquidan los predios de todo el barrio o urbanización.

Cuando el barrio o zona no tenga formación catastral en la cual apoyarse se deberá visitar y calificar cada uno de los predios objeto de avalúo.

2. Para el avalúo del terreno: Para la realización del avalúo del terreno se podrán tomar como referencia las zonas homogéneas físicas que se encuentran vigentes en el municipio si estas tienen menos de dos (2) años. En caso de que las zonas tengan una antigüedad superior se tendrán en cuenta, pero se requiere que en el proceso se realice la actualización de las variables y en consecuencia se ajusten las zonas.

El procedimiento para estimar los valores de los avalúos previstos en el numeral 3 del artículo 3o del Decreto 540 de 1998 en aplicación de la Ley 1001 de 2005, es el siguiente:

Se deben investigar lotes de terreno en los cuales no existan construcciones.

En cada zona se deberá realizar investigación para un mínimo de tres lotes, número que debe ampliarse en función del área de la zona, número de predios, u otras características que den indicación que tres (3) son insuficientes. Si la media aritmética presenta una dispersión mayor al 7,5%, es necesario entrar a reforzar la investigación incluyendo nuevos puntos de muestra. Si la dispersión continúa, la zona física debe dividirse y generar dos o más zonas geoeconómicas.

Cuando en el programa de titulación se estén empleando los planos autorizados en el Decreto 2157 de 1995, la liquidación de los avalúos del terreno debe hacerse con el área reportada en el respectivo plano.

ARTÍCULO 21. CÁLCULO DEL VALOR DE LA COMPENSACIÓN DEBIDA POR LA AFECTACIÓN A CAUSA DE UNA OBRA PÚBLICA. La forma para calcular este valor será:

1. Estímese el valor comercial del bien antes de la afectación.

2. Tómese como base dicho valor y estime el rendimiento financiero, con la tasa de interés bancaria corriente certificada por la Superintendencia Financiera de Colombia existente en el momento de la afectación, el cual se multiplicará por el número de meses que dure la afectación.

3. Si el bien es susceptible de producir renta (independientemente que lo esté utilizando el propietario) dicho canon mensual multiplicado por el número de meses que dure la afectación, podrá tomarse como el valor de compensación durante el tiempo de afectación. Para su estimación deberán tomarse los valores de arrendamientos de bienes comparables que existan en el entorno.

4. Si la estimación de dicho valor se hace a "posteriori" independiente que se vaya a adquirir o no el predio; el valor de la compensación será calculado de la siguiente manera: Se calcula el avalúo comercial que tenía el bien en el momento de aplicarse la afectación legalmente y con base en dicho valor se calcula el rendimiento financiero, tomando la tasa de interés bancario menos lo que corresponda al IPC del período que estuvo afectado, siempre y cuando el bien siga en cabeza del propietario. (Ver Capítulo VII - De las Fórmulas Estadísticas).

Para estimar el monto de la compensación de las rentas o ingresos que se dejan de percibir por una limitación temporal o definitiva (numeral 6 del artículo 21, Decreto 1420 de 1998) se deberán tener en cuenta:

– Las declaraciones para efectos tributarios.

– El balance contable que se presente para la Cámara de Comercio.

En caso de que la empresa no esté obligada a presentar ninguna de las anteriores, deberá probar la utilidad neta del negocio de por lo

menos los seis meses anteriores, mediante un estado de pérdidas y ganancias mensual firmado por un contador público titulado, con matrícula profesional vigente.

Esta utilidad neta mensual debe multiplicarse por los meses que se hayan establecido como período de compensación.

Si en el plan de ordenamiento o decisiones administrativas que configuran acciones urbanísticas se autorizan acciones generadoras de plusvalía en la zona y en ella existen afectaciones en razón del plan vial u otras obras públicas, es necesario tener en cuenta lo establecido en el artículo 78 de la Ley 388 de 1997 y el artículo 37 de la Ley 9ª de 1989, en lo que se refiere a las áreas.

ARTÍCULO 22. DETERMINACIÓN DEL VALOR DEL SUELO DE BIENES INMUEBLES DE INTERÉS CULTURAL. Para efecto de lo dispuesto en el literal b) del artículo 11 del Decreto-ley 151 de 1998, la determinación del valor comercial por metro cuadrado del suelo del inmueble limitado por el tratamiento urbanístico de conservación histórica o arquitectónica, se sujetará al siguiente procedimiento:

1. Determinar el valor total del inmueble aplicando el método de comparación o de mercado y/o el método de capitalización de rentas o ingresos.

2. El valor del suelo corresponderá a la diferencia del valor total del inmueble menos el costo de reposición como nuevo de la construcción aplicando la depreciación.

PARÁGRAFO. Hecho el cálculo anterior, se deberá dar aplicación a lo establecido en los literales c) y d) del artículo 11 del Decreto-ley 151 de 1998 y el parágrafo 2o del artículo 2o del Decreto 1337 de 2002 o la norma que los adicione, modifique o sustituya.

ARTÍCULO 23. VALORACIÓN DE PREDIOS EN ÁREAS DE RENOVACIÓN URBANA. La valoración de predios en áreas de renovación urbana que no cuenten con plan parcial o la norma específica para su desarrollo, se hará con base en las normas urbanísticas vigentes antes de la adopción del plan de ordenamiento territorial. Para la estimación del valor comercial se deberá emplear el método de renta y/o de mercado únicamente.

ARTÍCULO 24. VALORACIÓN DE PREDIOS INCLUIDOS EN LAS ÁREAS DE EXPANSIÓN URBANA. La valoración de predios en zonas de expansión que no cuenten con plan parcial, se hará con las condiciones físicas y económicas vigentes. Para la estimación del valor comercial deberá utilizarse el método de mercado y/o renta. En concordancia con lo previsto en el inciso 2o del artículo 29 del Decreto 2181 del 2006, la investigación de los precios del terreno debe tener en cuenta la condición de tierra rural, es decir, sus características agronómicas, agua, pendiente, ubicación y, en general, la capacidad productiva del suelo.

CAPITULO. IV

CÁLCULO DEL EFECTO PLUSVALÍA

ARTÍCULO 25. CÁLCULO DEL EFECTO PLUSVALÍA RESULTADO DE LA INCORPORACIÓN DEL SUELO RURAL AL DE EXPANSIÓN URBANA O DE LA CLASIFICACIÓN DE PARTE DEL SUELO RURAL COMO SUBURBANO. Para establecer el efecto de plusvalía debe observarse el siguiente procedimiento:

1. El precio comercial de los terrenos en cada una de las zonas o subzonas beneficiarias con características geoeconómicas homogéneas, antes de la acción urbanística generadora de la plusvalía, se determinará teniendo en cuenta las condiciones jurídicas, físicas y económicas vigentes antes de la adopción del plan de ordenamiento territorial. Para la estimación del valor comercial deberá emplearse el método de mercado y/o de renta. Este valor se denominará precio de referencia (P1).

2. Una vez se apruebe el plan parcial o las normas específicas de las zonas

beneficiarias, mediante las cuales se asignen usos, intensidades y zonificación se determinará el nuevo precio comercial de los terrenos comprendidos en las correspondientes zonas o subzonas como equivalente al precio por m2 de terrenos con características similares de zonificación, uso, intensidad de uso y localización. Este valor se determinará haciendo uso del método (técnica) residual y el método de comparación o de mercado. Este valor se denominará nuevo precio de referencia (P2).

3. El mayor valor generado por m2, se estimará como la diferencia entre el nuevo precio de referencia (P2) y el precio comercial antes de la acción urbanística (P1), ajustado a valor presente aplicando el IPC a la fecha de adopción del plan parcial o de las normas específicas de las zonas o subzonas beneficiarias.

4. El efecto total de la plusvalía, para cada predio individual, será igual al mayor valor por metro cuadrado multiplicado por el total de la superficie objeto de la participación en la plusvalía.

ARTÍCULO 26. CÁLCULO DEL EFECTO PLUSVALÍA RESULTADO DEL CAMBIO DE USO. Para establecer el efecto de plusvalía debe observarse el siguiente procedimiento:

1. Se establecerá el precio comercial de los terrenos en cada una de las zonas o subzonas beneficiarias, con características geoeconómicas homogéneas, antes de la acción urbanística generadora de la plusvalía, utilizando cualquiera de los métodos valuatorios previstos en la presente resolución. Este valor se denominará precio de referencia (P1).

2. Se determinará el nuevo precio comercial en cada una de las zonas o subzonas consideradas, como equivalente al precio por metro cuadrado de terrenos con características similares de uso y localización. Para ello, se utilizará el método de comparación o mercado y/o (técnica) residual. Este precio se denominará nuevo precio de referencia (P2).

3. El mayor valor generado por metro cuadrado se estimará como la diferencia entre el nuevo precio de referencia (P2) y el precio comercial antes de la acción urbanística (P1).

4. El efecto total de la plusvalía, para cada predio individual, será igual al mayor valor por metro cuadrado multiplicado por el total de la superficie del predio objeto de la participación en la plusvalía.

PARÁGRAFO 1o. Si no existiere norma anterior que determinara los usos del suelo en la zona o subzona beneficiaria, se deberá tener en cuenta el uso predominante en la zona homogénea física correspondiente de conformidad con lo previsto en el parágrafo 3o del artículo 4o del Decreto 1788 de 2004.

Si existe norma, pero a pesar de ello se presenta un uso más rentable, el avalúo de la zona en las condiciones anteriores de que habla la ley debe hacerse según la norma legal y no bajo la condición de hecho.

PARÁGRAFO 2o. Para el avalúo de referencia deberá buscarse dentro del municipio una zona que presente características similares a las que se establecen en la acción urbanística, especialmente en cuanto al uso y realizar la investigación de mercado en ellas, para establecer el probable precio que adquirirá la tierra por causa de la nueva autorización de uso y que deberá entenderse como el precio de referencia.

Para este caso como en el anterior, las zonas homogéneas físicas elaboradas para efectos catastrales se utilizarán según lo dispuesto en el parágrafo 2o del artículo 6o del Decreto 1420 de 1998.

ARTÍCULO 27. CÁLCULO DEL EFECTO PLUSVALÍA RESULTADO DEL MAYOR APROVECHAMIENTO DEL SUELO. Cuando se autorice un mayor aprovechamiento del suelo, la

determinación del precio comercial por metro cuadrado de los inmuebles en cada una de las zonas o subzonas beneficiarias, con características geoeconómicas homogéneas, antes y después de la acción urbanística generadora de la plusvalía, se hará con el método (técnica) residual y/o de mercado.

El cálculo del efecto total de plusvalía se realizará de conformidad con lo previsto en los numerales 2 y 3 del artículo 77 de la Ley 388 de 1997.

PARÁGRAFO. Cuando en el plan de ordenamiento territorial se determine el paso de suelo rural directamente a suelo urbano se deberá emplear el mismo método planteado en el artículo 25 de la presente resolución.

CAPITULO. V

OTRAS DISPOSICIONES.

ARTÍCULO 28. AVALÚO DE ÁREAS DE CESIÓN. Cuando sea necesario avaluar las áreas de cesión, para efectos de compensación, según lo autorizado en el artículo 7o de la Ley 9ª de 1989, el avalúo debe realizarse a valores comerciales del terreno urbanizado, así el terreno al momento del avalúo se encuentre en bruto.

ARTÍCULO 29. AVALÚOS EN LAS ZONAS RURALES. Los métodos enunciados anteriormente también se aplican en la zona rural pero es necesario tener en cuenta algunas particularidades propias de las áreas rurales:

- Clasificación de los suelos según su capacidad de uso, manejo y aptitud.
- Fuentes de agua natural o artificial y disponibilidad efectiva de ellas, en forma permanente o transitoria.
- Vías internas y de acceso.
- Topografía.
- Clima, temperatura, precipitación pluviométrica y su distribución anual.
- Posibilidades de adecuación.

-- Cultivos: tipo, variedad densidad de siembra, edad, estado fitosanitario, y cuando se refiera a bosques es necesario determinar claramente si este es de carácter comercial cultivado o protector.

PARÁGRAFO. Para una mejor estimación del valor de los cultivos es necesario que exista un inventario técnico del cultivo. Cuando se trate de bosques se debe solicitar a la entidad interesada que suministre un inventario forestal, para una correcta valoración.

ARTÍCULO 30. Además de los aspectos planteados a nivel general de los métodos, en los avalúos de bienes en las zonas rurales deben tenerse en cuenta aspectos tales como:

En la zona rural deberá registrarse la distancia en kilómetros desde la cabecera municipal hasta el sitio de acceso al bien, señalando la vía sobre la cual se hace el recorrido. En los casos en que se requiera más de un medio de transporte, deberán relacionarse las distancias en cada una de ellos.

En la zona rural deberán consultarse los estudios de suelos para conocer las condiciones agronómicas, que faciliten o impidan los cultivos. Al respecto debe conocerse el número de cosechas anuales.

En cuanto al agua deben tenerse en cuenta los requerimientos mínimos del cultivo y las características de las adecuaciones que se hayan introducido al terreno, tales como canales de riego y drenaje y la disponibilidad efectiva de aguas. Adicionalmente, deben estudiarse las condiciones de encharcamiento o inundación a que estén sujetos los bienes.

ARTÍCULO 31. En los bienes de tipo rural cuando se utilicen las encuestas debe verificarse si el valor asignado por el encuestado incluye las mejoras, tales como cultivos, construcciones y anexos o si por el

contrario solo se refiere al suelo o terreno, y en caso de que no estén incluidas para su avalúo podrá emplearse el método de costo de reposición, o el precio de mercado que tiene una construcción similar, en la cabecera municipal respectiva.

Cuando en el avalúo de bienes rurales se deban incluir cultivos su valoración debe hacerse teniendo en cuenta el valor presente de la producción futura, descontando los costos de mantenimiento y explotación del mismo. (Flujo de caja neto).

PARÁGRAFO 1o. Con el objeto de descontar el efecto que pueda tener el mayor o menor tamaño de los predios en la muestra seleccionada deben ser de áreas equivalentes.

PARÁGRAFO 2o. Si el bien objeto de avalúo incluye construcciones, es necesario en las encuestas, determinar si el valor dado por los entrevistados también las incluyen.

ARTÍCULO 32. Para los cultivos se debe investigar en el municipio o región con los gremios respectivos los aspectos propios de ellos, tales como la productividad, el ciclo vegetativo, las variedades y densidades óptimas de siembra. Siempre deberá contarse con una estimación del área efectivamente sembrada.

ARTÍCULO 33. Para el avalúo de la maquinaria se debe tener en cuenta la marca, la capacidad, la edad, el estado de conservación, y debe observarse en funcionamiento. El método aplicado es el de reposición y la depreciación lineal. (Ver capítulo VII - De las Fórmulas Estadísticas).

PARÁGRAFO. Es necesario observar que en el campo existe una gran cantidad de maquinaria que por razón de haber superado la vida técnica o por obsolescencia funcional, no debería evaluarse pero que tiene un valor de uso y en consecuencia tiene un precio. En tal caso no podrá estimarse por menos del valor de salvamento.

CAPITULO. VI

DE LA CONTROVERSIA DE LOS AVALÚOS

ARTÍCULO 34. REVISIÓN DE LOS AVALÚOS. La revisión de los avalúos que realice directamente el Instituto Geográfico Agustín Codazzi, estará a cargo del Jefe de la División de Avalúos o quien haga sus veces y del perito que actuó directamente en la realización del mismo.

ARTÍCULO 35. IMPUGNACIÓN. La decisión de la impugnación en todos los casos estará a cargo del Subdirector de Catastro del Instituto Geográfico "Agustín Codazzi".

ARTÍCULO 36. Para resolver la impugnación, el Subdirector de Catastro del Instituto Geográfico "Agustín Codazzi" deberá tener en cuenta si la argumentación presentada como sustento se refiere al criterio de selección del método con el cual se realizó el avalúo, o si se refiere a la aplicación o desarrollo del método seleccionado. Si se trata del primer caso, se definirá el método aplicable y si hay lugar a ello dispondrá la realización de un nuevo avalúo por el método adecuado.

En el segundo caso, señalará los errores cometidos y, si hay lugar a ello, dispondrá lo conducente para la aplicación y desarrollo correcto del método.

PARÁGRAFO. El Subdirector de Catastro, después de haber estudiado y definido lo previsto en este artículo, podrá comisionar a un funcionario del Instituto Geográfico Agustín Codazzi para que realice la práctica de las pruebas que se requieran para resolver la impugnación.

LEY 1682 DE 2013 *Por la cual se adoptan medidas y disposiciones para los proyectos de infraestructura de transporte y se conceden facultades extraordinarias.*

TÍTULO IV GESTIÓN Y ADQUISICIÓN PREDIALES, GESTIÓN AMBIENTAL, ACTIVOS Y REDES DE SERVICIOS PÚBLICOS, DE TIC Y DE LA INDUSTRIA DEL PETRÓLEO, ENTRE OTROS Y PERMISOS MINEROS Y SERVIDUMBRES. CAPÍTULO I

Gestión y Adquisición Predial

ARTÍCULO 19. Definir como un motivo de utilidad pública e interés social la ejecución y/o desarrollo de proyectos de infraestructura del transporte a los que se refiere esta ley, así como el desarrollo de las actividades relacionadas con su construcción, mantenimiento, rehabilitación o mejora, quedando autorizada la expropiación administrativa o judicial de los bienes e inmuebles urbanos y rurales que se requieran para tal fin, de conformidad con el artículo 58 de la Constitución Política.

ARTÍCULO 20. Modificado por el art. 3, Ley 1742 de 2014. La adquisición predial es responsabilidad del Estado y para ello la entidad pública responsable del proyecto podrá adelantar la expropiación administrativa con fundamento en el motivo definido en el artículo anterior, siguiendo para el efecto los procedimientos previstos en las Leyes 9ª de 1989 y 388 de 1997, o la expropiación judicial con fundamento en el mismo motivo, de conformidad con lo previsto en las Leyes 9ª de 1989, 388 de 1997 y 1564 de 2012. En todos los casos de expropiación, incluyendo los procesos de adquisición predial en curso, deben aplicarse las reglas especiales previstas en la presente ley.

La entidad responsable del proyecto de infraestructura deberá inscribir las afectaciones en el respectivo folio de matrícula inmobiliaria de los predios requeridos para la expansión de la infraestructura de transporte para el mediano y largo plazo y en cuanto sea viable presupuestalmente podrá adquirirlos. Para este caso, las afectaciones podrán tener una duración máxima de doce (12) años.

PARÁGRAFO 1º. La adquisición de predios de propiedad privada o pública necesarios para establecer puertos, se adelantará conforme a lo señalado en las reglas especiales de la Ley 1o de 1991 o aquellas que la complementen, modifiquen o sustituyan de manera expresa.

PARÁGRAFO 2º. Debe garantizarse el debido proceso en la adquisición de predios necesarios para el desarrollo o ejecución de los proyectos de infraestructura de transporte, en consecuencia, las entidades públicas o los particulares que actúen como sus representantes, deberán ceñirse a los procedimientos establecidos en la ley, respetando en todos los casos el derecho de contradicción.

ARTÍCULO 21. Saneamientos por motivos de utilidad pública. La adquisición de inmuebles por los motivos de utilidad pública e interés social consagrados en las leyes gozará en favor de la entidad pública del saneamiento automático de cualquier vicio relativo a su titulación y tradición, incluso los que surjan con posterioridad al proceso de adquisición, sin perjuicio de las acciones indemnizatorias que por cualquier causa puedan dirigirse contra los titulares inscritos en el respectivo folio de matrícula inmobiliaria, diferentes a la entidad pública adquirente.

El saneamiento automático de que trata el presente artículo será aplicable a los inmuebles adquiridos para proyectos de infraestructura de transporte, incluso antes de la vigencia de la Ley 9ª de 1989, de acuerdo con la reglamentación que expida el Gobierno Nacional en un plazo no mayor de ciento veinte (120) días calendario.

PARÁGRAFO 1º. El saneamiento automático será invocado por la entidad adquirente en el título de

tradicción del dominio y será objeto de registro en el folio de matrícula correspondiente.

PARÁGRAFO 2º. La entidad pública que decida emplear el mecanismo de saneamiento automático deberá verificar si el inmueble a adquirir se encuentra inscrito en el Registro de Tierras Despojadas y Abandonadas Forzosamente creado por la Ley 1448 de 2011, a cargo de la Unidad Administrativa Especial de Gestión de Restitución de Tierras Despojadas, si existe en curso proceso judicial de restitución, así como si existen medidas de protección inscritas por la vía individual o colectiva a favor del propietario que no hayan sido levantadas, en virtud de lo previsto al efecto por la Ley 387 de 1997 y el Decreto número 2007 de 2001. En estos casos se entenderá que los propietarios carecen de la capacidad para enajenarlos voluntariamente.

En los casos en que solo se encuentren solicitudes de restitución o inscripción en el Registro de Tierras Despojadas o Abandonadas procederá adelantar la expropiación y se pondrá a disposición del juez de conocimiento de estos procesos el valor de los predios en depósito judicial, para que una vez se inicie el proceso de restitución este ponga el correspondiente depósito a órdenes del juez de restitución.

La inclusión del predio en los proyectos viales aprobados por el Gobierno Nacional se entenderá en los términos del artículo 72 de la Ley 1448 de 2011 como una imposibilidad jurídica para la restitución que impondrá al Fondo de la Unidad Administrativa Especial de Gestión de Restitución de Tierras Despojadas compensar a las víctimas con un predio de similares condiciones, en el orden y lineamientos establecidos en el artículo 98 de la Ley 1448 de 2011 y sus decretos reglamentarios. Sin embargo, en estos casos, el pago de la compensación se realizará con cargo a los recursos que se consignen en el depósito judicial efectuado por la entidad propietaria con cargo al proyecto, en virtud del proceso de expropiación.

En caso de que esté en trámite el proceso de restitución, se iniciará el proceso de expropiación, pero se esperarán las resultas del proceso de restitución para determinar a quién se consigna el valor del predio. En caso de que proceda la restitución, el valor consignado se transferirá al Fondo de la Unidad Administrativa Especial de Gestión de Restitución de Tierras Despojadas para que compense las víctimas cuyo bien es jurídicamente imposible de restituir, en los términos previstos en el artículo 98 de la Ley 1448 de 2011 y sus normas reglamentarias.

El saneamiento automático no desvirtuará las medidas de protección inscritas en el Registro Único de Tierras Despojadas con fines publicitarios a favor de los poseedores, sin embargo, la prueba se considerará constituida para los respectivos efectos en eventuales procesos de restitución que se adelanten en el futuro sobre el bien.

Si el objeto de la expropiación fuere la adquisición parcial de un inmueble determinado, sujeto a los casos previstos en el presente párrafo, en el Folio de Matrícula Inmobiliaria de la parte restante que no sea objeto de adquisición, deberán mantenerse las medidas de protección inscritas. Además, teniendo en cuenta que no quedan afectos a los proyectos, procederá la restitución, siempre que se den los elementos y requisitos exigidos en la Ley 1448 de 2011.

Cumplido el procedimiento especial para la adquisición de predios vinculados a la restitución de tierras o con medidas de protección, procederá el saneamiento por motivos de utilidad pública.

No obstante lo anterior, la entrega anticipada de los predios la podrá

solicitar la entidad responsable del proyecto de infraestructura ante el juez de conocimiento del proceso de expropiación. En cualquier caso, el juez de expropiación o el juez comisionado, durante la diligencia de entrega, deberá informar que se ha hecho la consignación del valor del predio a órdenes del juzgado de restitución.

PARÁGRAFO 3º. En todo caso ningún saneamiento automático implicará el levantamiento de servidumbres de utilidad pública frente a redes y activos, ni el desconocimiento de los derechos inmobiliarios que hayan sido previamente adquiridos para el establecimiento de la infraestructura de servicios públicos domiciliarios y actividades complementarias, Tecnologías de la Información y las comunicaciones y la industria del Petróleo.

ARTÍCULO 22. Limitaciones, afectaciones, gravámenes al dominio y medidas cautelares. (Modificado por el art. 8. Ley 1882 de 2018)

En el proceso de adquisición de predios requeridos para proyectos de infraestructura de transporte, en caso de existir acuerdo de negociación entre la entidad Estatal y el titular inscrito en el folio de matrícula y previo al registro de la escritura pública correspondiente, la entidad estatal, con cargo al valor del negocio, podrá descontar la suma total o proporcional que se adeuda por concepto de gravámenes, limitaciones, afectaciones y medidas cautelares y pagar directamente dicho valor al acreedor o mediante depósito judicial a órdenes del despacho respectivo, en caso de cursar procesos ejecutivos u ordinarios en los que se haya ordenado el respectivo gravamen, considerando para el efecto el área objeto de adquisición, o verificar que lo realizará directamente el titular. De no ser posible, se continuará con el proceso de expropiación administrativa o judicial, según corresponda.

La entidad estatal adquirente expedirá un oficio con destino al Registrador de Instrumentos Públicos respectivo o a la autoridad competente, en el cual se solicite levantar la limitación, la afectación, gravamen o medida cautelar, evidenciando el pago y paz y salvo correspondiente, cuando a ello haya lugar. El Registrador deberá dar trámite a la solicitud en un término perentorio de 15 días hábiles.

Una vez realizada la respectiva anotación en el registro, el Registrador deberá dar aviso mediante oficio al notario correspondiente para que obre en la escritura pública respectiva del inmueble.

Las medidas cautelares al dominio cuya inscripción se encuentre caducada de acuerdo con lo dispuesto en la Ley 1579 de 2012, se podrán cancelar con la solicitud que realice la entidad estatal al Registrador de Instrumentos Públicos.

Cuando se trate de servidumbres de utilidad pública y las redes y activos allí asentados puedan mantenerse, se conservará el registro del gravamen en el folio del inmueble.

ARTÍCULO 23. Avaluadores y metodología de avalúo. El avalúo comercial para la adquisición o expropiación de los inmuebles requeridos para proyectos de infraestructura de transporte será realizado por el Instituto Geográfico Agustín Codazzi (IGAC) o la autoridad catastral correspondiente o las personas naturales o jurídicas de carácter privado registradas y autorizadas por las Lonjas de Propiedad Raíz.

El avalúo comercial, de ser procedente, incluirá el valor de las indemnizaciones o compensaciones que fuera del caso realizar por afectar el patrimonio de los particulares.

Para la adquisición o expropiación de inmuebles requeridos en proyectos de infraestructura de transporte, el Instituto Geográfico Agustín Codazzi (IGAC) tendrá como función adoptar las normas, métodos, parámetros, criterios y procedimientos que deben aplicarse en la elaboración de los avalúos comerciales y su actualización.

Cuando las circunstancias lo indiquen, el Instituto Geográfico Agustín Codazzi (IGAC) introducirá las modificaciones que resulten necesarias.

Las normas, métodos, parámetros, criterios y procedimientos establecidos y/o modificados por el Instituto Geográfico Agustín Codazzi (IGAC) son de obligatorio y estricto cumplimiento para los evaluadores, propietarios y responsables de la gestión predial en proyectos de infraestructura de transporte.

PARÁGRAFO . El retardo injustificado en los avalúos realizados es causal de mala conducta sancionable disciplinariamente, sin perjuicio de las demás responsabilidades en que pueda incurrir el evaluador.

PARÁGRAFO 2: (Adicionado por el art. 18. Ley 1882 de 2018)

ARTÍCULO 24. Revisión e impugnación de avalúos comerciales. Para la adquisición o expropiación de bienes requeridos en los proyectos de infraestructura de transporte, la entidad solicitante, o quien haga sus veces, del avalúo comercial, podrá pedir la revisión e impugnación dentro de los (5) días siguientes a la fecha de su entrega. La impugnación puede proponerse directamente o en subsidio de la revisión.

Se entiende por revisión la solicitud por la cual la entidad solicitante o quien haga sus veces, fundada en consideraciones técnicas, requiere a quien realizó el avalúo comercial, para que reconsidere la valoración y/o precio presentados, a fin de corregirlos, reformarlos o confirmarlos.

Corresponde a quien realizó el avalúo comercial pronunciarse sobre la revisión solicitada dentro de los diez (10) días siguientes a su presentación. Una vez decidida la revisión y si hay lugar a tramitar la impugnación, quien haya decidido la revisión enviará el expediente al Instituto Geográfico Agustín Codazzi (IGAC) dentro de los tres (3) días siguientes a la de la fecha del acto por el cual se resolvió la revisión.

La impugnación es el procedimiento que se adelanta por la entidad solicitante, o quien haga sus veces, ante el Instituto Geográfico Agustín Codazzi (IGAC), para que este examine el avalúo comercial, a fin de corregirlo, reformarlo o confirmarlo.

Al Instituto Geográfico Agustín Codazzi (IGAC) le compete resolver las impugnaciones en todos los casos, para lo cual señalará funcionalmente dentro de su estructura las instancias a que haya lugar. La decisión tendrá carácter vinculante. El plazo para resolver las impugnaciones será de diez (10) días y se contarán desde el día siguiente a la fecha de presentación de la impugnación.

PARÁGRAFO 1º. En cuanto no sea incompatible con lo previsto en esta ley, se aplicarán para la revisión e impugnación lo previsto en el Código de Procedimiento Administrativo y de lo Contencioso Administrativo o demás normas que lo modifiquen, deroguen o sustituyan.

PARÁGRAFO 2º. (Modificado por el art. 9. Ley 1882 de 2018) El avalúo comercial tendrá una vigencia de un (1) año, contado desde la fecha de su comunicación o desde aquella en que fue decidida y notificada la revisión y/o impugnación.

PARÁGRAFO 3º. La entidad solicitante, o quien haga sus veces, asumirá los costos que demande la atención de las impugnaciones a que se refiere el presente artículo, de conformidad con las tarifas fijadas por el Instituto Geográfico Agustín Codazzi (IGAC).

PARÁGRAFO 4º. El retardo injustificado en la resolución de la revisión o impugnación de los avalúos, es causal de mala conducta sancionable disciplinariamente, sin perjuicio de las demás responsabilidades en que pueda incurrir el evaluador o el servidor público del Instituto Geográfico Agustín Codazzi (IGAC), según el caso.

ARTÍCULO 25. Notificación de la oferta. (Modificado por el art. 10. Ley 1882 de 2018). Modificado por el art. 4, Ley 1742 de 2014 La oferta deberá ser notificada únicamente al titular de derechos reales que figure registrado en el folio de matrícula del inmueble objeto de expropiación y/o al respectivo poseedor regular inscrito de conformidad con las leyes vigentes.

PARÁGRAFO. Notificada la oferta de compra de los inmuebles sobre los que recaiga la declaratoria de utilidad pública e interés social, los mismos no podrán ser objeto de ninguna limitación al dominio. El registrador se abstendrá de efectuar la inscripción de actos, limitaciones, gravámenes, medidas cautelares o afectaciones al dominio sobre aquellos.

ARTÍCULO 26. Actualización de cabida y linderos. En caso que en el proceso de adquisición o expropiación de inmuebles necesarios para la realización de proyectos de infraestructura de transporte, se requiera la actualización de cabida y/o linderos, la entidad pública, o quien haga sus veces, procederá a solicitar dicho trámite ante el Instituto Geográfico Agustín Codazzi (IGAC) o la autoridad catastral correspondiente.

El Instituto Geográfico Agustín Codazzi (IGAC) o la autoridad catastral correspondiente comparará la información contenida en los títulos registrados con la que tiene incorporada en sus bases de datos, disponiendo y practicando una inspección técnica para determinar su coincidencia. Si la información de los títulos registrados coincide en un todo con la de sus bases de datos, procederá a expedir la certificación de cabida y/o linderos.

Si la información de catastro no coincide con la de los títulos registrados, el Instituto Geográfico Agustín Codazzi (IGAC) o la autoridad catastral correspondiente convocará a los titulares de derechos de dominio y demás interesados, directamente o a través de un medio de comunicación idóneo, para buscar un acuerdo a partir de una propuesta que sobre cabida y/o linderos el Instituto Geográfico Agustín Codazzi (IGAC) o quien haga sus veces realice. Si se llega a un acuerdo, se expedirá la certificación de cabida y/o linderos; en caso contrario, se agotarán las instancias judiciales a que haya lugar por parte de los titulares de derecho de dominio.

El término para tramitar y expedir la certificación de cabida y/o linderos es de dos (2) meses improrrogables contados a partir de la recepción de la solicitud, cuando la información de los títulos registrados coincida plenamente con la de catastro. Si no coincide y es necesaria convocar a los titulares de dominio y demás interesados, el término para agotar el trámite será de cuatro (4) meses, que se contabilizarán desde la recepción de la solicitud.

Una vez se expida la certificación de cabida y/o linderos, el Instituto Geográfico Agustín Codazzi (IGAC) o la autoridad catastral correspondiente dará traslado a la entidad u organismo encargado del registro de instrumentos públicos de la respectiva jurisdicción, dentro de los 5 días siguientes, con el fin de que proceda a hacer las anotaciones del caso. La anotación en el registro deberá realizarse dentro de los 10 días calendario a partir del recibo de la certificación.

El Instituto Geográfico Agustín Codazzi (IGAC) establecerá el procedimiento para desarrollar el trámite de cabida y/o linderos aquí señalado, en un término no mayor a tres (3) meses, contados a partir de la vigencia de la presente ley.

PARÁGRAFO 1º. La Entidad solicitante, o quien haga sus veces, asumirá los costos que demande la atención del trámite a que se refiere el presente artículo, de conformidad con las tarifas fijadas por el Instituto Geográfico Agustín Codazzi (IGAC) o autoridad catastral correspondiente.

PARÁGRAFO 2º. El retardo injustificado en el presente trámite de

actualización de cabida y linderos o su inscripción en el registro es causal de sanción disciplinaria, que se puede imponer de oficio o por queja del interesado, sin perjuicio de la responsabilidad que pueda corresponder al funcionario.

ARTÍCULO 27. Permiso de intervención voluntario. (Modificado por el art. 11. Ley 1882 de 2018). Mediante documento escrito suscrito por la entidad y el titular inscrito en el folio de matrícula, podrá pactarse un permiso de intervención voluntario del inmueble objeto de adquisición o expropiación. El permiso será irrevocable una vez se pacte.

Con base en el acuerdo de intervención suscrito, la entidad deberá iniciar el proyecto de infraestructura de transporte.

Lo anterior, sin perjuicio de los derechos de terceros sobre el inmueble los cuales no surtirán afectación o detrimento alguno con el permiso de intervención voluntaria, así como el deber del responsable del proyecto de infraestructura de transporte de continuar con el proceso de enajenación voluntaria, expropiación administrativa o judicial, según corresponda.

PARÁGRAFO. En el proceso administrativo, en caso de no haberse pactado el permiso de intervención voluntario del inmueble objeto de adquisición o expropiación, dentro de los quince (15) días siguientes a la ejecutoria del acto administrativo que la dispuso, la entidad interesada solicitará a la respectiva autoridad de policía, la práctica de la diligencia de desalojo, que deberá realizarse con el concurso de esta última y con el acompañamiento de la Defensoría del Pueblo y/o el personero municipal quien deberá garantizar la protección de los derechos humanos, dentro de un término perentorio de cinco (5) días, de la diligencia, se levantará un acta y en ella no procederá oposición alguna.

ARTÍCULO 28. Entrega anticipada por orden judicial. Modificado por el art. 5, Ley 1742 de 2014. Los jueces deberán ordenar la entrega de los bienes inmuebles declarados de utilidad pública para proyectos de infraestructura de transporte, en un término perentorio e improrrogable de treinta (30) días calendario, contados a partir de la solicitud de la entidad demandante, en los términos del artículo 399 de la Ley 1564 de 2012 Código General del Proceso o la norma que lo modifique o sustituya.

Si los bienes hubieren sido objeto de embargo, gravamen hipotecario o demandas registradas, para efectos de ordenar la entrega anticipada, no serán oponibles estas limitaciones. En todo caso, se respetarán los derechos de terceros dentro del proceso judicial.

Los numerales 4 y 11 de artículo 399 de la Ley 1564 de 2012 Código General del Proceso, en relación con la entrega anticipada del bien a solicitud de la entidad demandante, entrarán a regir a partir de la promulgación de esta ley y aplicarán para los procesos en curso, de conformidad con las precisiones que se disponen en la presente ley.

ARTÍCULO 29. Entrega anticipada de bienes en proceso de extinción de dominio, baldíos y bajo administración de CISA. Los bienes inmuebles necesarios para el desarrollo de proyectos de infraestructura de transporte, que se encuentren bajo la administración de CISA o quien haga sus veces, en proceso de extinción de dominio, en proceso de clarificación o inmuebles baldíos, podrán ser expropiados o adjudicados, según sea procedente, por y a la entidad estatal responsable del proyecto y esta podrá solicitar a la entidad competente la entrega anticipada,

una vez se haya efectuado el depósito del valor del inmueble, cuando a ello haya lugar.

La solicitud de entrega anticipada solo podrá realizarse cuando el proyecto de infraestructura de transporte se encuentre en etapa de construcción. La entidad competente tendrá un plazo máximo de 30 días calendario para hacer entrega material del inmueble requerido.

En el caso que el dominio sobre el bien inmueble no se extinga como resultado del proceso o en el proceso de clarificación se establezca un titular privado, el valor del depósito se le entregará al propietario del inmueble.

ARTÍCULO 30. Pagado el valor del inmueble objeto de expropiación de conformidad con el avalúo, no procederá la prejudicialidad para los procesos de expropiación, servidumbre o adquisición de predios para obras de infraestructura de transporte.

ARTÍCULO 31. Ejecutoriedad del acto expropiatorio. El acto administrativo por medio del cual la entidad declara la expropiación administrativa del inmueble u ordena el inicio de los trámites para la expropiación judicial, será de aplicación inmediata y gozará de fuerza ejecutoria y ejecutiva.

Contra el acto administrativo que decida la expropiación solo procede el recurso de reposición el cual se concederá en el efecto devolutivo.

ARTÍCULO 32. Sesión voluntaria a título gratuito de franjas de terreno. Corregido por el art. 1, Decreto Nacional 3049 de 2013. Los titulares de derechos reales sobre los predios requeridos para la ejecución de proyectos de infraestructura podrán ceder de manera voluntaria y a título gratuito en favor del ente adquirente los inmuebles de su propiedad sin que previamente tenga que mediar oferta formal de compra. La cesión a que se refiere este artículo no generará gastos de notariado y registro.

ARTÍCULO 33. Adquisición de áreas remanentes no desarrollables. En los procesos de adquisición predial para proyectos de infraestructura de transporte, las Entidades Estatales podrán adquirir de los titulares de derechos reales sobre los predios requeridos para la ejecución de proyectos de infraestructura, áreas superiores a las necesarias para dicha ejecución, en aquellos casos en que se establezca que tales áreas no son desarrollables para ningún tipo de actividad por no cumplir con los parámetros legales, esquemas o planes básicos de ordenamiento territorial o por tratarse de zonas críticas o de riesgo ambiental o social.

ARTÍCULO 34. Avalúos comerciales. Cuando el avalúo comercial de los inmuebles requeridos para la ejecución de proyectos de infraestructura de transporte supere en un 50% el valor del avalúo catastral, el avalúo comercial podrá ser utilizado como criterio para actualizar el avalúo catastral de los inmuebles que fueren desenglobados como consecuencia del proceso de enajenación voluntaria o expropiación judicial o administrativa.

Para este efecto, el ente estatal una vez perfeccionado el proceso de adquisición predial a favor del Estado, procederá a remitir al organismo catastral o quien haga sus veces y a la autoridad tributaria, el informe del valor pagado por metro cuadrado, hectárea o fanegada del inmueble adquirido.

La entidad territorial podrá decidir si el avalúo catastral debe ser actualizado, y el incremento correspondiente.

ARTÍCULO 35. Predios adquiridos para compensación ambiental. Los predios que las Entidades Estatales deban adquirir en cumplimiento de obligaciones ambientales establecidas en la Licencia Ambiental para compensación, deberán ser cedidos a título gratuito, para ser incorporados como bien de uso público en el respectivo plan, esquema o plan básico de ordenamiento territorial de la

jurisdicción donde se encuentre, a la entidad que determine la autoridad ambiental competente, de conformidad con la medida de compensación propuesta por el solicitante.

La propiedad y administración de dichos bienes deberá ser recibida por las autoridades municipales o las autoridades ambientales respectivas, de acuerdo con sus competencias y la destinación de los mismos.

ARTÍCULO 36. Sesión de inmuebles entre entidades públicas. Corregido por el art. 2, Decreto Nacional 3049 de 2013.

Los predios de propiedad de entidades públicas que se requieran para el desarrollo de proyectos de infraestructura deberán ser cedidos a la entidad responsable del proyecto, a título oneroso o como aporte de la respectiva entidad propietaria al proyecto de infraestructura de transporte.

Para efectos de determinar el valor del inmueble, la entidad cesionaria deberá contratar un avalúo con el Instituto Geográfico Agustín Codazzi (IGAC), la entidad que cumpla sus funciones o con peritos privados inscritos en las lonjas de propiedad raíz o asociaciones legalmente constituidas.

El avalúo que dichas entidades o personas establezcan tendrá carácter obligatorio para las partes.

La cesión implicará la afectación del bien como bien de uso público.

En todo caso, la entrega anticipada del inmueble deberá realizarse una vez lo solicite la entidad responsable del proyecto de infraestructura de transporte.

ARTÍCULO 37. Modificado por el art. 6, Ley 1742 de 2014. El precio de adquisición será igual al valor comercial, determinado por el Instituto Geográfico Agustín Codazzi (IGAC), la entidad que cumpla sus funciones, o por peritos privados inscritos en las lonjas o asociaciones correspondientes, según lo determinado por el Decreto-ley número 2150 de 1995 y de conformidad con las normas, métodos, parámetros, criterios y procedimientos que sean fijados por el Instituto Geográfico Agustín Codazzi (IGAC).

El valor comercial se determinará teniendo en cuenta la reglamentación urbanística municipal o distrital vigente al momento de la oferta de compra en relación con el inmueble a adquirir, su destinación económica, el daño emergente y el lucro cesante.

El daño emergente incluirá el valor del inmueble y el lucro cesante se calculará según los rendimientos reales del inmueble al momento de la adquisición y hasta por un término de seis (6) meses.

ARTÍCULO 38. Durante la etapa de construcción de los proyectos de infraestructura de transporte y con el fin de facilitar su ejecución la Nación a través de los jefes de las entidades de dicho orden y las entidades territoriales, a través de los Gobernadores y Alcaldes, según la infraestructura a su cargo, tienen facultades para imponer servidumbres, mediante acto administrativo.

El Ministerio de Transporte impondrá tales servidumbres en los proyectos de infraestructura de transporte a cargo de los departamentos, cuando se afecten predios que se encuentren ubicados en más de uno de ellos. Asimismo, el Gobernador del departamento impondrá servidumbres en los proyectos de infraestructura de transporte a cargo de los municipios cuando se afecten predios que se encuentren ubicados en más de un municipio.

En los proyectos a cargo de la Nación, esta podrá imponer servidumbres en todo el Territorio Nacional.

Para efectos de lo previsto en este artículo, se deberá agotar una etapa de negociación directa en un plazo máximo de treinta (30) días calendario. En caso de no lograrse acuerdo se procederá a la imposición de servidumbre por vía administrativa. El Gobierno Nacional expedirá la reglamentación correspondiente con el fin de definir los términos en que se deberán surtir estas etapas.

PARÁGRAFO 1º. El Ministro de Transporte podrá delegar esta facultad.

PARÁGRAFO 2º. Lo dispuesto en este artículo será aplicable a la gestión predial necesaria para la ejecución de proyectos de infraestructura de servicios públicos, sin perjuicio de lo establecido en la Ley 56 de 1981.

DECRETO 737 DE 2014, por el cual se reglamenta el saneamiento automático por motivos de utilidad pública e interés social de que trata el artículo 21 de la Ley 1682 del 22 de noviembre de 2013.

Artículo 1º. Objeto. El presente decreto fija las condiciones y requisitos para la aplicación del saneamiento automático de bienes inmuebles que por motivos de utilidad pública e interés social, sean necesarios para proyectos de infraestructura de transporte con o sin antecedente registral.

Artículo 2º. Competencia. La entidad pública que haya destinado pretenda adquirir o haya adquirido inmuebles para proyectos de infraestructura de transporte es la competente para invocar el saneamiento automático.

Artículo 3º. Concepto y procedencia. La adquisición de inmuebles para el desarrollo de proyectos de infraestructura de transporte por los motivos de utilidad pública e interés social consagrados en las leyes gozará en favor de la entidad pública del saneamiento automático de cualquier vicio relativo a su titulación y tradición, incluso los que surjan con posterioridad al proceso de adquisición, sin perjuicio de las acciones indemnizatorias que por cualquier causa puedan dirigirse contra los titulares inscritos en el respectivo folio de matrícula inmobiliaria, diferentes a la entidad pública adquirente.

En tal sentido, de conformidad con los artículos 21 y 22 de la Ley 1682 de 2013, el saneamiento automático podrá invocarse cuando la entidad pública adquirente, durante el proceso de adquisición predial o al término del mismo, no haya podido consolidar el derecho real de dominio a su favor por existir circunstancias que le hayan impedido hacerlo, como por ejemplo, la transferencia imperfecta del dominio por el vendedor, la existencia de limitaciones, gravámenes, afectaciones o medidas cautelares que impidan el uso, goce y disposición plena del predio para los proyectos de infraestructura de transporte.

Sin perjuicio de la historia jurídica del bien, el saneamiento automático constituye un rompimiento del tracto sucesivo cuando se adquiera la totalidad o parte del predio.

Artículo 4º. Oponibilidad. Con el propósito de asegurar la oponibilidad, la entidad pública que pretenda adelantar el saneamiento automático oficiará a la Oficina de Registro Público competente para que inscriba en la columna 09 Otros del folio de matrícula inmobiliaria del predio, la intención del Estado de adelantar en relación con este, dicho saneamiento.

Adicionalmente, la entidad pública comunicará de manera directa a quienes posean derechos reales o personales inscritos en el folio de matrícula inmobiliaria y ordenará la publicación del oficio en un medio de comunicación de amplia difusión en el lugar de ubicación del inmueble.

Sin perjuicio del saneamiento automático ordenado por ministerio de la ley, las personas que consideren tener un derecho sobre el inmueble podrán solicitar administrativa o judicialmente su reconocimiento pecuniario.

Artículo 5º. Estudio previo para el saneamiento automático. Para el saneamiento automático la entidad interesada debe efectuar un estudio del predio. Para tal efecto, además de dar cumplimiento a lo dispuesto en el párrafo segundo del artículo 21 de la Ley 1682 de 2013, considerará, entre otros, algunos de los siguientes documentos:

1. Un estudio de títulos del predio por sanear, que deberá incluir la existencia de limitaciones, gravámenes, afectaciones, medidas cautelares o cualquier otra circunstancia que afecte o impida el ejercicio pleno del derecho de propiedad.
2. Certificado de libertad y tradición actualizado.
3. Avalúo practicado con fundamento en la normatividad vigente para la adquisición de inmuebles requeridos para desarrollo de proyectos de infraestructura de transporte.
4. Levantamiento topográfico.

Artículo 6º. Declaratoria de saneamiento por ministerio de la ley.

El saneamiento automático respecto de inmuebles utilizados o por utilizar por la entidad pública en proyectos de infraestructura de transporte, que carezcan de título traslativo de dominio y de identidad registral, se declarará mediante acto administrativo motivado en el que se expresarán las razones de utilidad pública e interés social que fundamentan la declaratoria. Dicho acto será título suficiente para la apertura de folio de matrícula inmobiliaria por la Oficina de Registro competente y servirá como prueba del derecho real de dominio a favor del Estado.

Parágrafo. Para el caso de los bienes baldíos a cargo del Instituto Colombiano de Desarrollo Rural (Incoder) la entidad pública que tenga a su cargo el proyecto de infraestructura de transporte debe solicitar su adjudicación al citado instituto de conformidad con lo señalado en la Ley 160 de 1994 y demás normas que la modifiquen, adicionen o complementen.

Artículo 7º. Acto de Saneamiento de Bienes con identidad registral. En el acto administrativo o en la escritura pública en que se invoque el saneamiento automático se dispondrá, cuando ello corresponda, la cancelación o la liberación parcial de las limitaciones, las afectaciones, los gravámenes o las medidas cautelares que aparezcan inscritas en el folio de matrícula del predio.

Parágrafo. Teniendo en cuenta que de acuerdo con el artículo 3º del presente decreto, el saneamiento automático constituye un rompimiento del tracto sucesivo, el Registrador, cuando lo requerido sea una porción de terreno segregado de otro de mayor extensión, dispondrá la apertura de un nuevo folio de matrícula sin anotaciones relativas a medidas cautelares, limitaciones, afectaciones y gravámenes y dejará constancia de la respectiva liberación en el folio matriz.

Artículo 8º. Actualización Catastral. La autoridad catastral deberá actualizar la información existente en sus bases de datos o abrirá la nueva ficha predial si el predio carece de identidad catastral, en un término no mayor de dos (2) meses.

Artículo 9º. Vigencia. El presente Decreto rige a partir de la fecha de su publicación.

LEY 1437 DE 2011, Por la cual se expide el Código de Procedimiento Administrativo y de lo Contencioso

Administrativo, CAPÍTULO V Publicaciones, citaciones, comunicaciones y notificaciones

Artículo 65. Deber de publicación de los actos administrativos de carácter general. Los actos administrativos de carácter general no serán obligatorios mientras no hayan sido publicados en el *Diario Oficial* o en las gacetas territoriales, según el caso.

Las entidades de la administración central y descentralizada de los entes territoriales que no cuenten con un órgano oficial de publicidad podrán divulgar esos actos mediante la fijación de avisos, la distribución de volantes, la inserción en otros medios, la publicación en la página electrónica o por bando, en tanto estos medios garanticen amplia divulgación.

Las decisiones que pongan término a una actuación administrativa iniciada con una petición de interés general, se comunicarán por cualquier medio eficaz.

En caso de fuerza mayor que impida la publicación en el *Diario Oficial*, el Gobierno Nacional podrá disponer que la misma se haga a través de un medio masivo de comunicación eficaz.

Parágrafo. También deberán publicarse los actos de nombramiento y los actos de elección distintos a los de voto popular.

Artículo 66. Deber de notificación de los actos administrativos de carácter particular y concreto. Los actos administrativos de carácter particular deberán ser notificados en los términos establecidos en las disposiciones siguientes.

Artículo 67. Notificación personal. Las decisiones que pongan término a una actuación administrativa se notificarán personalmente al interesado, a su representante o apoderado, o a la persona debidamente autorizada por el interesado para notificarse.

En la diligencia de notificación se entregará al interesado copia íntegra, auténtica y gratuita del acto administrativo, con anotación de la fecha y la hora, los recursos que legalmente proceden, las autoridades ante quienes deben interponerse y los plazos para hacerlo.

El incumplimiento de cualquiera de estos requisitos invalidará la notificación.

La notificación personal para dar cumplimiento a todas las diligencias previstas en el inciso anterior también podrá efectuarse mediante una cualquiera de las siguientes modalidades:

1. Por medio electrónico. Procederá siempre y cuando el interesado acepte ser notificado de esta manera.

La administración podrá establecer este tipo de notificación para determinados actos administrativos de carácter masivo que tengan origen en convocatorias públicas. En la reglamentación de la convocatoria impartirá a los interesados las instrucciones pertinentes, y establecerá modalidades alternativas de notificación personal para quienes no cuenten con acceso al medio electrónico.

2. En estrados. Toda decisión que se adopte en audiencia pública será notificada verbalmente en estrados, debiéndose dejar precisa constancia de las decisiones adoptadas y de la circunstancia de que dichas decisiones quedaron notificadas. A partir del día siguiente a la notificación se contarán los términos para la interposición de recursos.

Artículo 68. Citaciones para notificación personal. Si no hay otro medio más eficaz de informar al interesado, se le enviará una citación a la dirección, al número de fax o al correo electrónico que figuren en el expediente o puedan obtenerse del registro mercantil, para que comparezca a la diligencia de notificación personal. El envío de la citación se hará dentro de los cinco (5) días siguientes a la expedición del acto, y de dicha diligencia se dejará constancia en el expediente.

Cuando se desconozca la información sobre el destinatario señalada en el inciso anterior, la citación se publicará en la página electrónica o en un lugar de acceso al público de la respectiva entidad por el término de cinco (5) días.

Artículo 69. Notificación por aviso. Si no pudiere hacerse la notificación personal al cabo de los cinco (5) días del envío de la citación, esta se hará por medio de aviso que se remitirá a la dirección, al número de fax o al correo electrónico que figuren en el expediente o puedan obtenerse del registro mercantil, acompañado de copia íntegra del acto administrativo. El aviso deberá indicar la fecha y la del acto que se notifica, la autoridad que lo expidió, los recursos que legalmente proceden, las autoridades ante quienes deben interponerse, los plazos respectivos y la advertencia de que la notificación se considerará surtida al finalizar el día siguiente al de la entrega del aviso en el lugar de destino.

Cuando se desconozca la información sobre el destinatario, el aviso, con copia íntegra del acto administrativo, se publicará en la página electrónica y en todo caso en un lugar de acceso al público de la respectiva entidad por el término de cinco (5) días, con la advertencia de que la notificación se considerará surtida al finalizar el día siguiente al retiro del aviso.

En el expediente se dejará constancia de la remisión o publicación del aviso y de la fecha en que por este medio quedará surtida la notificación personal.

Artículo 70. Notificación de los actos de inscripción o registro. Los actos de inscripción realizados por las entidades encargadas de llevar los registros públicos se entenderán notificados el día en que se efectúe la correspondiente anotación. Si el acto de inscripción hubiere sido solicitado por entidad o persona distinta de quien aparezca como titular del derecho, la inscripción deberá comunicarse a dicho titular por cualquier medio idóneo, dentro de los cinco (5) días siguientes a la correspondiente anotación.

Artículo 71. Autorización para recibir la notificación. Cualquier persona que deba notificarse de un acto administrativo podrá autorizar a otra para que se notifique en su nombre, mediante escrito que requerirá presentación personal. El autorizado solo estará facultado para recibir la notificación y, por tanto, cualquier manifestación que haga en relación con el acto administrativo se tendrá, de pleno derecho, por no realizada.

NOTA: El texto subrayado fue derogado por el literal a), art. 626, Ley 1564 de 2012.

Lo anterior sin perjuicio del derecho de postulación.

En todo caso, será necesaria la presentación personal del poder cuando se trate de notificación del reconocimiento de un derecho con cargo a recursos públicos, de naturaleza pública o de seguridad social.

Artículo 72. Falta o irregularidad de las notificaciones y notificación por conducta concluyente. Sin el lleno de los anteriores requisitos no se tendrá por hecha la notificación, ni producirá efectos legales la decisión, a menos que la parte interesada revele que conoce el acto, consienta la decisión o interponga los recursos legales.

Artículo 73. Publicidad o notificación a terceros de quienes se desconozca su domicilio. Cuando, a juicio de las autoridades, los actos administrativos de carácter particular afecten en forma directa e inmediata a terceros que no intervinieron en la actuación y de quienes se desconozca su domicilio, ordenarán publicar la parte resolutive en la página electrónica de la entidad y en un medio

masivo de comunicación en el territorio donde sea competente quien expidió las decisiones. En caso de ser conocido su domicilio se procederá a la notificación personal.

LEY 1564 DE 2012, Por medio de la cual se expide el Código General del Proceso y se dictan otras disposiciones, TÍTULO III PROCESOS DECLARATIVOS ESPECIALES CAPÍTULO

Artículo 399. Expropiación. El proceso de expropiación se sujetará a las siguientes reglas: 1. La demanda se dirigirá contra los titulares de derechos reales principales sobre los bienes y, si estos se encuentran en litigio, también contra todas las partes del respectivo proceso. Igualmente se dirigirá contra los tenedores cuyos contratos consten por escritura pública inscrita y contra los acreedores hipotecarios y prendarios que aparezcan en el certificado de registro.

2. La demanda de expropiación deberá ser presentada dentro de los tres (3) meses siguientes a la fecha en la cual quedare en firme la resolución que ordenare la expropiación, so pena de que dicha resolución y las inscripciones que se hubieren efectuado en las oficinas de registro de instrumentos públicos pierdan fuerza ejecutoria, sin necesidad de pronunciamiento judicial o administrativo alguno. El registrador deberá cancelar las inscripciones correspondientes, a solicitud de cualquier persona, previa constatación del hecho.

3. A la demanda se acompañará copia de la resolución vigente que decreta la expropiación, un avalúo de los bienes objeto de ella, y si se trata de bienes sujetos a registro, un certificado acerca de la propiedad y los derechos reales constituidos sobre ellos, por un período de diez (10) años, si fuere posible.

4. Desde la presentación de la demanda, a solicitud de la entidad demandante, se decretará La entrega anticipada del bien, siempre que aquella consigne a órdenes del juzgado el valor establecido en el avalúo aportado. Si en la diligencia el demandado demuestra que el bien objeto de la expropiación está destinado exclusivamente a su vivienda, y no se presenta oposición, el juez ordenará entregarle previamente el dinero consignado, siempre que no exista gravamen hipotecario, embargos, ni demandas registradas.

5. De la demanda se correrá traslado al demandado por el término de tres (3) días. No podrá proponer excepciones de ninguna clase. En todo caso el juez adoptará los correctivos necesarios para subsanar los defectos formales de la demanda.

Transcurridos dos (2) días sin que el auto admisorio de la demanda se hubiere podido notificar a los demandados, el juez los emplazará en los términos establecidos en este código; copia del emplazamiento se fijará en la puerta de acceso al inmueble objeto de la expropiación o del bien en que se encuentren los muebles.

6. Cuando el demandado esté en desacuerdo con el avalúo o considere que hay lugar a indemnización por conceptos no incluidos en él o por un mayor valor, deberá aportar un dictamen pericial elaborado por el Instituto Geográfico Agustín Codazzi (IGAC) o por una lonja de propiedad raíz, del cual se le correrá traslado al demandante por tres (3) días. Si no se presenta el avalúo, se rechazará de plano la objeción formulada.

A petición de la parte interesada y sin necesidad de orden judicial, el Instituto Geográfico Agustín Codazzi (IGAC) rendirá las experticias que se le soliciten, para lo cual el solicitante deberá acreditar la oferta formal de compra que haya realizado la entidad. El Gobierno Nacional reglamentará las tarifas a que haya lugar.

7. Vencido el traslado de la demanda al demandado o del avalúo al demandante, según el caso, el juez convocará a audiencia en la que interrogará a los peritos que hayan elaborado los avalúos y dictará la

sentencia. En la sentencia se resolverá sobre la expropiación, y si la decreta ordenará cancelar los gravámenes, embargos e inscripciones que recaigan sobre el bien, y determinará el valor de la indemnización que corresponda.

8. El demandante deberá consignar el saldo de la indemnización dentro de los veinte (20) días siguientes a la ejecutoria de la sentencia. Si no realiza la consignación oportunamente, el juez librará mandamiento ejecutivo contra el demandante.

9. Ejecutoriada la sentencia y realizada la consignación a órdenes del juzgado, el juez ordenará la entrega definitiva del bien.

10. Realizada la entrega se ordenará el registro del acta de la diligencia y de la sentencia, para que sirvan de título de dominio al demandante.

11. Cuando en el acto de la diligencia de entrega se oponga un tercero que alegue posesión material o derecho de retención sobre la cosa expropiada, la entrega se efectuará, pero se advertirá al opositor que dentro de los diez (10) días siguientes a la terminación de la diligencia podrá promover incidente para que se le reconozca su derecho. Si el incidente se resuelve a favor del opositor, en el auto que lo decida se ordenará un avalúo para establecer la indemnización que le corresponde, la que se le pagará de la suma consignada por el demandante. El auto que resuelve el incidente será apelable en el efecto diferido.

12. Registradas la sentencia y el acta, se entregará a los interesados su respectiva indemnización, pero si los bienes estaban gravados con prenda o hipoteca el precio quedará a órdenes del juzgado para que sobre él puedan los acreedores ejercer sus respectivos derechos en proceso separado. En este caso las obligaciones garantizadas se considerarán exigibles aunque no sean de plazo vencido.

Si los bienes fueren materia de embargo, secuestro o inscripción, el precio se remitirá a la autoridad que decretó tales medidas; y si estuvieren sujetos a condición resolutoria, el precio se entregará al interesado a título de secuestro, que subsistirá hasta el día en que la condición resulte fallida, siempre que garantice su devolución en caso de que aquella se cumpla.

13. Cuando se hubiere efectuado entrega anticipada del bien y el superior revoque la sentencia que decretó la expropiación, ordenará que el inferior, si fuere posible, ponga de nuevo al demandado en posesión o tenencia de los bienes, y condenará al demandante a pagarle los perjuicios causados, incluido el valor de las obras necesarias para restituir las cosas al estado que tenían en el momento de la entrega.

Los perjuicios se liquidarán en la forma indicada en el artículo 283 y se pagarán con la suma consignada. Concluido el trámite de la liquidación se entregará al demandante el saldo que quedare en su favor.

La sentencia que deniegue la expropiación es apelable en el efecto suspensivo; la que la decreta, en el devolutivo.

Parágrafo. Para efectos de calcular el valor de la indemnización por lucro cesante, cuando se trate de inmuebles que se encuentren destinados a actividades productivas y se presente una afectación que ocasione una limitación temporal o definitiva a la generación de ingresos proveniente del desarrollo de las mismas, deberá considerarse independientemente del avalúo del inmueble, la compensación por las rentas que se dejaren de percibir hasta por un periodo máximo de seis (6) meses.

NOTA: Parágrafo declarado EXEQUIBLE por la Corte Constitucional mediante Sentencia C-750 de 2015, salvo el apartado subrayado el cual se declara INEXEQUIBLE.